Innberetning om

en topografisk-arkeologisk registrering i

Vang Hedmark

1972 og 1973

ved: Stud.mag.art. Steinar Sørensen

" " " Per Oscar Nybruget

Kontroll ved: Førstekonservator Arne Skjølsvold

1972-1973

Bearbeidet av stud.mag.art Per Oscar Nybruget

og stud.mag.art. Steinar Sørensen

Oslo 1973

F o r o r d

Registrering av fornminner i Vang ble foretatt i 1972/73. Registreringsrapporter er utsendt rekommandert sammen med et eksemplar av Lov om fornminne av 29. juni 1951 til alle som har faste fornminner på jord de eier eller forpakter. Ved revisjon av det økonomiske kartverket vil de registrerte fornminner komme med.

Registreringene skulle gi en relativt fyldig oversikt over hva som befinner seg av fornminner i Vang, og de skulle derfor gjøre det lettere både for offentlige instanser og private å ta hensyn til slike kulturminner under fremtidige planlegginger og tiltak i marken.

Registreringene ble i stor grad foretatt på en årstid da det var vanskelig å få full oversikt over terrenget på grunn av frodig vegetasjon. Vi må derfor ta forbehold om at fornminner kan være oversett under kartleggingsarbeidet.

Med betegnelsen spesialkart i registreringsrapportene menes ØK-kart.

De nordligste delene av Vang er ikke registrert. Prøveregistreringer tyder imidlertid på at det er små muligheter for å finne fornminner her.

Trekullmiler, blestergroper og dyregraver er dessverre ikke kommet med i denne omgang, da det ville bli altfor tidskrevende og kostbart å kartlegge disse. Slike kulturminner finnes over store deler av Vang.

Under litteratur er anført de arkeologer og andre som har beskrevet fornminner i Vang. De eldste opptegnelsene går tilbake til 1775 (Gerhard Schønning). Senere er Vang registrert av Jan Pettersen og Sverre Marstrander. Sistnevntes registreringer er meget gode, men fornminnene ble ikke tegnet inn på kart. Bidrag er også levert av Anders Hagen, Irmelin Martens, Odd Stensrud m.fl.

Hvis det ikke henvises til litteratur, betyr det at fornminnene er registrert for første gang.

Sverre Marstrander
Sverre Marstrander

Per Oscar Nybruget
Per Oscar Nybruget

Vang, Hedmark.

Bruks/gårdsnavn:	gnr./bnr.
Alderslyst	153/1
Bjørke	194/1
Busterud	36/1
Børstad	4/1,2,5
Dalfarmen	190/1
Disen, Peder Nielsensgt. 9 av	2
Dæli	75/1
Dørum	177/1
Ener, Enhagan av	20/2,3,7
Farmen	189/1
Finborud	72/1
Finsal, Graner av	8/7,5
Frogner	181/1
Frogner, Fredbo av	181/5
Frogner, Tjerne av	181/7
Gile, Gillund av	193/6
Grytting	157/1,4
Hanum, vestre	179/1
Hanum, østre	178/1
Helstad	175/1
Helstad, Sørlund av	175/2
Hjellum	19/1
Hjellum, Hanumsveen av	19/2
Hjellum, villa av	19/122
Hol, vestre	186/1
Hommelstad	174/1
Hubred, lille	16/1
Hubred, lille, Aspeland av	16/6
Hubred, store	15/1
Høksnes	160/1,2
Hårstad, vestre	158/1
Hårstad, østre	159/1

Vang, Hedmark.

Bruks/gårdsnavn:	gnr./bnr.
Imerslund, store	29/1
Ingeberg, lille	24/1
Ingeberg, store	25/1 m.fl.
Ingvoldstad, nedre	173/1
Ingvoldstad, store	172/1
Kai,	14/1
Kjøs	81/1
Kraftrud	17/1
Kveberg	26/1
Kåterud	5/1
Lerberg	120/1
Lerhus	22/1
Liberg	119/1
Lindholt	165/1
Myhre, nordre	71/3
Myr, vestre	71/6
Myr, vestre Heggenhaugen av	71/10
Møystad, Bjørkheim av	180/15
Møystad, Lund av	180/14
Møystad, Sørli av	180/13
Møystad/Hanum, vestre	181/179/1/1
Narmo, øvre	33/2
Nyhus, Bjerkheim av	68/14,16
Olsrud Åndsvakehjem	18/1
Ophus, nordre	188/1

Vang, Hedmark.

Bruks/gårdsnavn:	gnr./bnr.
Rabstad	121/1
Rabstad, Urstad av	121/5
Ry	13/1
Skattum	183/1,5
Skattum, Louisenberg av	183/2
Skramstad, østre og vestre	118/1,2
Skraastad, nedre	62/1,2
Spaberg	166/1
Stanger	66/1
Stanger, Lillehagen av	66/2
Storhamar, Tyvholmen av	1/2346
Sælid	20/1 m.fl.
Sælid,	20/137
Sælid, Smørkollen av	20/253
Tommelstad	6/1
Tomterødegården	60/6 m.fl.
Torshov	12/1
Torshov, Haugs bilsenter av	12/59
Tronhus	21/1
Tronhus/Lerhus	21/22/1/1
Vang prestegård	10/1
Vang prestegård, Dystingbo	10/4
Vang prestegård, Fagerli	10/58
Vang prestegård, Frichs vei	10/10
Vang prestegård, Hauggård	10/64
Vang prestegård, villa	10/156
Vang prestegård, Ødegården	10/20
Vartomten	116/1

Vang, Hedmark.

Bruks/gårdsnavn:	gnr./bnr.:
Vidarshov	11/1
Vold, nedre	192/1
Vold, øvre	192/2,3
Åker	7/201
Åker, Elvsholm av	7/3
Åker, Kirkely av	7/6
Åker, Kråkholmen av	7/1
Ålstad	171/1

Innført i vernelisten
fra 1985.

Tyvholmen av Storhamar, gnr. 1, bnr. 2346.
Eier: Hamar kommune, 2300 Hamar.
Bruker: Samme
Hamar, Hedmark.

Fornminnets art: Gravrøys.
Reg. v/ Steinar Sørensen og Per Oscar Nybruget.
Dato: 20/6 72.
✗ Nr. R 1.
Spesialkart: Åkersvika, CR 065-5-1.
Terrengets art. Utsikt: Friareale. Tidligere øy i Mjøsa, nå landfast. Røysa ligger på holmens høyeste punkt.

Lokalitetsnavn: Tyvholmen.

Orienteringsoppgave: 400 m SSV for Hamar Jernbanestasjon.

Beskrivelse: Gravrøys. Ø 14 m, H 1 1/4 m. Røysa er påført pukksten, slik at dens opprinnelige form er vanskelig å få øye på.

Litteratur: Brev i Top.ark. fra E. Skjelsvik 1961.

Peder Nielsens gate 9, av Disen, gnr. 2.
Eier: Guttorm Grimsrud, rute 902, 2300 Hamar.
Hamar, Hedmark.

Fornminnets art: Gravhaug.
Reg. v/ Steinar Sørensen og Per Oscar Nybruget.
Dato: 1/7 1972.
✗ Nr. R 2.
Spesialkart: Åkersvika CR 065-5-1.
Terrengets art: Villahage, tidligere dyrket mark.
Orienteringsoppgave: 12 m SØ for villaen, 5 m SV for Just Brochs gate.

Beskrivelse: Langhaug. L NV-SØ 10 m, br. 5 m, H 1 1/4 m. Haugen er noe diffus i NV og i SØ og har en noe uregelmessig overflate.

Litteratur: Ingen.

Børstad, gnr. 4, bnr. 1,2,5.
Eier og bruker: Erik Johan Berthelsen, Rute 902, 2300 Hamar.
Vang, Hedmark.

Fortidsminnets art: 2 gravhauger.
Reg. v/ Per Oscar Nybruget.
Dato: 24/4-1973.
XR 8.
Spesialkart: Åkersvika CR 065-5-1.
Terrengets art: NØ-SV gående morerygg i utkant av regulert villastrøk.
Orienteringsoppgaver: 30 m N for Lars Hollosgt. 45.
Fortidsminnets art og utstrekning: NØ-SV 30 m, 20 m.
Beksrivelse: 1) Gravhaug, D. 15 m, H. 2 m. Krater i toppen D. 5 m, dybde 1 m. I krateret er det påkastet en del større steiner.
2) Kant i kant med 1. gravhaug, D. 12 m, H. 2 m.
En sjakt er gravd tvers gjennom haugen i retning NV-SØ. Dybde 2 m, bredde 5 m. Haugen er sterkt omrotet. En del store steiner er synlige i bunnen av haugen.
Litteratur: Ingen.

Børstad, gnr. 4, bnr. 1, 2, 5.
Eier: Erik Johan Berthelsen, Rute 902, 2300 Hamar.
Bruker: Samme.
Vang s.,p.,k. Hedmark.

I. Fornminnets art: Gravhaug.
Reg. v/Steinar Sørensen og Per Oscar Nybruget.
Dato: 28/6-1972.
Nr. R 5.
Spesialkart: Sælid CR 066-5-3.
Terrengets art. Utsikt: Havnehage. Grenser til dyrket mark.
Haugen ligger på toppen av en morenerygg.
Orienteringsoppgaver: 30 m NØ for E 6.
Fornminnets art og utstrekning: Gravhaug.
Beskrivelse: Gravhaug. D 11 m, H 1 m. Forsenkning i toppen D 2 m, dybde 0.2 m.

Litteratur: Irmelin Martens 1964.

II. Fornminnets art: 2 gravhauger.
Reg. v/Steinar Sørensen og Per Oscar Nybruget.
Dato: 28/6-1972.
Nr. R 6.
Spesialkart: Sælid CR 066-5-3.
Terrengets art. Utsikt: Havnehage.
Lokalitetsnavn: Hestehagan.
Orienteringsoppgaver: 150 m NØ for E 6, 250 m N for R 5 på samme kart.
Fornminnets art og utstrekning: 1 gravhaug og en -røys.
NV-SØ 20 m. NØ-SV 15 m.

Beskrivelse: Gravhaug. D. 10 m. H. 1½ m. Påført en del åkersten.
Gravhaug. Noe diffus i form. D 8 m, H 1 m.

Litteratur: Irmelin Martens 1964.

Børstad, gnr. 4, bnr. 1, 2, 5. (forts.)

Vang s.,p.,k. Hedmark.

III. Fornminnets art: Gravfelt.
Reg. v/ Steinar Sørensen og Per Oscar Nybruget.
Dato: 29/6-1972. Nr. R 1.
Spesialkart: Sælid CR 066-5-3.
Terrengets art. Utsikt: Havnehage. Haugene ligger rundt en åpen slette midt i hagen.
Orienteringsoppgaver: 400 m V for Børstad, 125 m SØ for Børstad Ungdomsskole.
Fornminnets art og utstrekning: Gravfelt NØ-SV 175 m SØ-NV 100 m.
Beskrivelse: 10-15 røyser. D fra 4-10 m. H. ½ - 1 m. Røysene ligger rundt en fotballplass. Noen av dem har krater i toppen.
Litteratur: Ingen.

IV. Fornminnets art: Jordblandet røys.
Reg. v/ Steinar Sørensen, Per Oscar Nybruget.
Dato: 29/6-1972. Nr. R 2.
Spesialkart: Sælid CR 066-5-3.
Terrengets art. Utsikt: SØ-ende av holme i dyrket mark. Børstads høyeste punkt.
Lokalitetsnavn: "Grevehaugen".
Orienteringsoppgave: 55 m SV for gammelt grisehus. 225 m NV for gården.
Fornminnets art og utstrekning: Langrøys.

Beskrivelse: Klart markert langrøys med diffus form, med synlige bruddsten i toppen. Synes urørt. Noe ujevn overflate. Går i ett med landskapet i S. På N-siden er det fjernet sten.

Lengde NV-SØ 30 m. Bredde 15 m.
Folkene på gården mener det er gravhaug.
Litteratur: Ingen.
Anmerkn. Røysa er tvilsomt fortidsminne, men deler av den kan inneholde graver.

Nedre Kåterud, gnr. 5, bnr. 1
Eier: Jostein Berge, 2342 Stangebrua.
Bruker: Samme.
Stange s.,p.,k. Hedmark.

Fornminnets art: Gravhaug.
Reg. v/ Steinar Sørensen og Per Oscar Nybruget.
Dato: 11/7 1972.
X Nr. R 6.
Spesialkart: Åkersvika CR 065-5-1.
Terrengets art. Utsikt: Holme i dyrket mark i N-skråningen mot Mjøsa.
Orienteringsoppgaver: 50 m SSV for E 6, 300 m NV for gården.
Beskrivelse: Gravhaug. D 27 m, H 3.5 m. Krater i toppen. D 6 m, dybde 2.5 m. På Ø-siden er det fjernet masse.

Litteratur: Odd Stensrud 1969.

Tommelstad, gnr. 6, bnr. 1.
Eier: Johannes Engen, Rute 902, 2300 Hamar.
Bruker: Samme.
Vang s., p., k. Hedmark.

I. Fornminnets art: 2 gravhauger.
Reg. v/ Steinar Sørensen og Per Oscar Nybruget.
Dato: 30/6-1972.
Nr. R 3.
Spesialkart: Sælid CR 066-5-3.
Terrengets art. Utsikt. N-S gående morenerygg, omgitt av dyrket mark. Nå plantefelt.
Orienteringsoppgaver: 75 m V for driftsbygning, 60 m Ø for Lillehammerveien.
Fornminnets art og utstrekning: NØ-SV 20 m NV-SØ 15 m.
Beskrivelse:
1) Gravhaug. D 10 m. H 1½ m. Krater i toppen. D. 2 m, dybde 0.75 m. Haugen er påkastet flere store steiner.
2) 4 m SØ for 1) Skalk av gravhaug. D 6 m, H 3/4 m.

Litteratur: Anders Hagen, 1945.

II. Fornminnets art: Gravhaug.
Reg. v/ Steinar Sørensen og Per Oscar Nybruget.
Dato: 30/6-1972.
Nr. R 4.
Spesialkart: Sælid CR 066-5-3.
Terrengets art. Utsikt: Morenerygg, på brinken mot Lillehammerveien.

Orienteringsoppgave: 150 m NV for stabburet på gården NØ for Lillehammerveien.

Beskrivelse: Gravhaug. D 9 m. H 1 m. Krater i toppen, D 2 m, dybde 0.5 m.

På NV-siden har veien fjernet en del av haugen.

Litteratur: Anders Hagen 1945.

Gårdens navn: Kråkholmen av Åker, gnr. 7, bnr. 1.
Eier og bruker: Vang kommune, Vangsvegen 143, 2300 Hamar.
Vang s.,p.,k. Hedmark.

Fornminnets art: Gravfelt.
Reg. v/Steinar Sørensen og Per Oscar Nybruget.
Dato: 10/7-1972.
Nr. R 5.
ØK kart: Åkersvika CR 065-5-1.
Terrengets art: Småkupert øy i Åkersvika.
Lokalitetsnavn: Kråkholmen.
Orienteringsoppgaver: 5 m V for E 6 på holmens høyeste punkt. 300 m S for Åkersaga.
Fornminnets art og utstrekning: Gravfelt NV-SØ 100 m NØ-SV 70 m.
Beskrivelse:
1) Gravhaug. D.8m, H. 3/4 m. Krater i toppen D. 2 m, Dybde 0.5 m.
2) 20 m S for 1): Rester av røys D 15 m. H 0.4 m. Røysa er sterkt omrotet.
Rundt 2 ca. 10 mindre røyser og stenlegninger. D 4-8 m, H 0.2-0.4 m.

Litteratur: Marstrander 1934. Odd Stensrud 1969.

Ваше ... р. ... Ivan ...

...ennuiuuneta ...: ... 1...

... ...

...

...

Åker, gnr. 7, bnr. 1.
Eier: Forsvarsdepartementet, Oslo 1.
Bruker: Alf Børresen, Rute 902, 2300 Hamar.
Vang, Hedmark.

Fortidsminnets art: 2 gravrøyser.
Reg. v/ Per Oscar Nybruget.
Dato: 24/4-1973.
X R 7.
Spesialkart: Åkersvika CR 065-5-1.
Terrengets art: Morenerygg i utkanten av dyrket mark.
Orienteringsoppgaver: 20 m N for jernbanelinjen Hamar - Elverum, 20 m Ø for Europavei 6.
Beskrivelse: 1) Rektangulær røys SØ-V 7 m, bredde 5 m, H. 1 m. Avflatet på toppen.
2) Lav voll med nedgravning i midten. D. 15 m, H. 0,30-0,6 m. En 2 m bred sjakt er gravd inn i vollen fra Ø mot V. Her vider sjakten seg ut til en sirkel. D. 4 m,

Litteratur: Ingen.

utgår

Elvsholm av Åker, gnr. 7, bnr. 3.
Eier: Hedmark Meieri, Disenbrua, rute 902, Hamar.
Bruker: Samme.
Vang s.,p.,k. Hedmark.

Fornminnets art: Gravhaug.
Reg. v/Steinar Sørensen og Per Oscar Nybruget.
Dato: 21/6 1972.
Nr. R 3.
Spesialkart: Åkersvika CR 065-5-1.
Terrengets art. Utsikt: Holme i Åkersvika.
Orienteringsoppgaver:2 m N for bygningen, 125 m NØ for Disenbrua.
Beskrivelse: Gravhaug. D 50 m H 6 m. På haugens overflate er det gravd en del små groper. På N-siden er det fjernet masse.
Rundt og kloss inntil haugen går en gammel vei.

Litteratur: Gerhard Schønning 1775.
Anders Hagen
Odd Stensrud 1969.

Kirkely av Åker, gnr. 7, bnr. 6.
Eier: Olav Skåret, 2322 Ridabu.
Vang s.,p.,k. Hedmark.

Fornminnets art: 2 gravhauger.
Reg. v/Per Oscar Nybruget.
Dato: 11/9 1972.
X Nr. R 30.
Spesialkart: CR 066-5-4. Vangli.
Terrengets art. Utsikt: Villahage. Naturtomt med noen høye løvtrær.
Orienteringsoppgave: 2 m S for riksvei 25, 2 m V for gårdsveien.
Beskrivelse:

1) Gravhaug. D. 17 m, H. 3 m. Krater i toppen. D. 3 m, dybde 3/4 m.
2) 3 m NV for 1): Gravhaug. D. 8 m. H. 1 m. Haugen er avtorvet og beplantet. Det ligger brente bein på overflaten.

Tradisjon: Haug 1 ble gravd ut av Anders Lorang i 1873.

Litteratur: Marstrander 1934 (1 og 2).
Sigurd Grieg - Oldtider I, 1910.

Nekrolog fulgte av MD 22. mai 1981.

Gårdens navn: Åker, gnr. 7, bnr. 201.
Eier: Forsvarsdepartementet, Oslo 1.
Bruker: Distriktskommando Østlandet, Postboks 175,
2301 Hamar.
Vang s.,p.,k. Hedmark.

I. Fornminnets art: Naustanlegg.
Reg. v/Steinar Sørensen, Per Oscar Nybruget.
Dato: 20/6 1972.
X Nr. R 4.
ØK: Åkersvika CR 065-5-1.
Terrengets art: Småkupert nes.
Orienteringsoppgave: 100 m V for E 6. 300 m SV for stabburene på Åker.
Fornminnets art og utstrekning: Naustanlegg. 70 m NØ-SV, br. 20 m.
Beskrivelse: Nausttufta ligger ca. 50 m fra nåværende strand. Naustet er 32 m langt og ca. 20 m bredt. Langveggene er 5-7 m brede og ca. 1 m høye og består av jord og stein. Tuftåpningen ligger ca. 2 m over nåværende vannstand. Fra tuftens åpning ned mot sjøen synes spor etter opptrekket. Det tegner seg som en forsenkning i terrenget i en lengde av 30 m.
Litteratur: Odd Stensrud 1969.

II. Fornminnets art: 2 Gravrøyser.
Reg. v/Per Oscar Nybruget.
Dato: 24/4-1973.
X R 7.
ØK: Åkersvika CR 065-5-1.
Terrengets art: Morenerygg i utkanten av dyrket mark.
Orienteringsoppgaver: 20 m N for jernbanelinjen Hamar-Elverum, 20 m Ø for E 6.
Beskrivelse: 1) Rektangulær røys SØ-NV 7m, bredde 5 m, H. 1 m. Avflatet på toppen.
2) Lav voll med nedgravning i midten. D. 15 m, H. 0,30-0,6 m. En 2 m bred sjakt er gravd inn i vollen fra Ø mot V. Her vider sjakten seg ut til en sirkel. D. 4 m.

Litteratur: Ingen.

Ответственность: Имеют.

Graner av Finsal g.nr. 8 br.nr. 7,5
Eier: Elise Frogners dødsbo. 2322 Ridabu
Bruker: Ingrid Frogner
Vang s. & p. Hedmark.

Fornminnets art: Gravhaug.
Reg.ved: P.O. Nybruget
Dato: 6.9.1972.
Nr.: R 31
Spesialkart: Vangli CR 066-5-4.
Terrengets art.: Småkupert naturtomt like ved husene, tidligere havnehage.
Orienteringsoppgaver: 15 m NØ for hovedbygningen.
Beskrivelse: Gravhaug.
D 14 m
H 2 m.
Avflatet på toppen..

Vang Prestegård, gnr. 10, bnr. 1.
Eier: Statens Prestegårdskontor, Kirke- og undervisnings-departementet, Oslo 1.
Bruker: Vang kommune, Vangsveien, 2300 Hamar.
Vang s.,p.,k. Hedmark.

I. Fornminnets art: Samling hauger.
Reg. v/ Per Oscar Nybruget.
Dato: 10/9 1972
Nr. R 1.
Spesialkart: Hjellum CR 065-5-2.
Terrengets art. Utsikt: Friareale i utkant av villastrøk.
Lokalitetsnavn: "Bastuhaugen".
Orienteringsoppgaver: 125 m S for riksvei 211.
Fornminnets art og utstrekning: NV-SØ 50 m. SV-NØ 20 m.
Beskrivelse:
1) Gravhaug D 15 m, H 1½ m. Avflatet på toppen.
2) 3 m NV for 1): Gravhaug D 8 m, H 1 m.
3) 5 m SØ for 1): Rester av haug D 10 m, H 1 m.
Litteratur: Marstrander 1934.
Irmelin Martens 1959.

II. Fornminnets art: Gravhaug.
Reg. v/ Per Oscar Nybruget.
Dato: 13/9 1972.
Nr. R 2.
Spesialkart: Hjellum CR 065-5-2.
Terrengets art. Utsikt: SØ-ligste hjørne av Prestegårds-hagen.
Orienteringsoppgaver: 10 m N for Fagerliveien 12, 5 m Ø for N-S gående gutu 50 m SØ for prestegården.
Beskrivelse: Gravhaug. D 15 m, H ½ m.
Litteratur: Ingen.

III. Fornminnets art: Gravhaug.
Reg. v/Per Oscar Nybruget.
Dato: 12/9 1972.
Nr. R 3.
Spesialkart: Hjellum CR 065-5-2.

Tonhesm Folkehøgskole

(forts.)

Vang Prestegård, gnr. 10, bnr. 1 (forts.)
Vang s.,p.,k. Hedmark.

Terrengets art: Plant gårdstun med plen.
Orienteringsoppgave: 50 m Ø for hovedinngangen på Tonheim Folkehøgskole.
Beskrivelse: Jordblandet røys, D 15 m, H 1½ m. Påført jord til restaurering.

Litteratur: Marstrander 1934.
Irmelin Martens 1959.

IV. Fornminnets art: Gravhaug.
Reg. v/Per Oscar Nybruget.
Dato: 12/9 1972.
X Nr. R 4.
Spesialkart: Hjellum CR 065-5-2.
Terrengets art. Utsikt: Omrotet anleggsområde.
Orienteringsoppgave: 100 m Ø for prestegården, 30 m SØ for Tonheim Folkehøgskole.
Beskrivelse: Gravhaug. D: 10 m. H 1 1/4 m. Påfylt masse. Skal restaureres og beplantes.
Litteratur: Ingen.

V. Fornminnets art: Gravhaug.
Reg. v/ Per Oscar Nybruget.
Dato: 12/9 1972.
X Nr. R 5.
Spesialkart: Hjellum CR 065-5-2.
Terrengets art. Utsikt: Plen.
Orienteringsoppgaver: 50 m NØ for hovedinngangen på Tonheim folkehøgskole.
Beskrivelse: Gravhaug. D 8 m, H 1 m. Tuntre (lønn) på toppen.

Litteratur: Marstrander 1934.
Irmelin Martens 1959 og 1964.

underspt 25/06-1786
Ikke fornminne

(forts.)

Vang prestegård, gnr. 10, bnr. 1 (forts.)
Vang s.,p.,k. Hedmark.

VI. Fornminnets art: Gravfelt.
Reg. v/Per Oscar Nybruget.
Dato: 12/9 1972.
X Nr. R 11.
Spesialkart: Hjellum CR 065-5-2.
Terrengets art. Utsikt: Småkupert havnehage som brukes som friareale.
Orienteringsoppgaver: 150 m SV for Hjellumkrysset, 300 m NV for Vidarshov 11/1.
Fornminnets art og utsikt: Ø-V 300 m, N-S 125 m.
Beskrivelse: 33 røyser D 8-4 m, H 0.30 - 0.5 m. De fleste noe diffuse i form. Trolig både gravrøyser og rydningsrøyser.
Litteratur: Marstrander 1934.
Irmelin Martens 1964.

Dystingbo g.nr. 10 br.nr. 4
Eier: Bror Erken, 2322 Ridabu
Vang. s. & p. Hedmark.

I Fornminnets art: Samling hauger. Eliashaugen
Reg.ved: P.O. Nybruget
Dato: 8.9.1972.
X Nr.: R26
Spesialkart: Vangli CR 066-5-4.
Terrengets art: Holme i utkant av dyrket mark.
Orienteringsoppgaver: 5 m SØ for Riksvei 211, 100 m NØ for gården.
Fornminnets art og utstrekning: 4 gravhauger.
Beskrivelse: 1. D. 13 m
H. 1½ m
Kantkjede.
2. 2 m SV for 1.
D. 8 m
H. 1 m.
Kantkjede.
3. 6 m SØ for 1. Rektangulær haug med kantkjede.
L NØ-SV 14 m . Br. 9 m. H. 1 m.
4. 3 m SV for 3.
D. 10 m
H. 1 m.
Spor av kantkjede.
Litteratur: Jan Pettersen 1917

II Fornminnets art: Gravhaug.
X Nr.: R 27
Terrengets art: Morenerygg i utkant av dyrket mark.
Orienteringsoppgaver: 10 m NØ for låvebrua.
Beskrivelse: Gravhaug.
D. 25 m
H. 2,5 m.
Masse fjernet i SV. Beplantet og brukt som lysthus.

III Fornminnets art: Gravhaug
X Nr.: R 28
Terrengets art.: Gårdstun.
Orienteringsoppgaver: 5 m V for hovedbygningen
Beskrivelse: Gravhaug
D. 15 m
H. 1 3/4 m. Avflatet på toppen.
Litteratur: Jan Pettersen 1917.

Frids vei 1 av Vang prestegård, gnr. 10, bnr. 10.
Eier: Arvid Wahl, 2322 Ridabu.
Vang s.,p.,k. Hedmark.

Fornminnets art: Samling gravhauger.
Reg. v/Per Oscar Nybruget.
Dato: 11/9 1972.
Nr. R 29.
Spesialkart: CR 066-5-4 Vangli.
Terrengets art: Villahage, delvis naturtomt, delvis beplantet.
Orienteringsoppgave: 10 m N for Peder Ohlsons vei.
Fornminnets art og utstrekning: Samling gravhauger NØ-SV 50 m, NV-SØ 25 m.

Beskrivelse:

1) Gravhaug D. 15 m, h. 1 m. Haugen er restaurert og beplantet.

2) Huset står på en gravrøys. D. 20 m, h. 1 m.

Litteratur: Irmelin Martens 1959 (3)
Anmerkning: Haug 2 ikke registrert tidligere.

Ødegården (Dalsødegarden) av Vang prestegård, gnr. 10, bnr.20.
Eier: Brynjulf Lommes, Vallsig gård, 2320 Furnes.
Bruker: Samme.
Vang s.,p.,k. Hedmark.

Fornminnets art: Gravfelt med mulig hustuft.
Reg. v/Per Oscar Nybruget.
Dato: 22/8 - 1972.
Nr. R 46.
Spesialkart: Vangli CR 066-5-4.
Terrengets art: Høydedrag omgitt av dyrket mark.
Orienteringsoppgave: 150 m NV for Stanger 66/1.
Fornminnets art og utstrekning: Gravfelt, 6 hauger og en langvegg av hustuft ? NV-SØ 75 m. NØ-SV 110 m.

Beskrivelse:

1) Lengst i NV gravhaug. D 20, H 3m. Krater D. 2 m, dybde 1 m.

2) 4 m V for 1) D = 15 m. H. 2 m. Krater helt til bunns i haugen D 2 m, dybde 2 m. Haugens indre oppmurt. Brente ben og kull i bunnlaget. På N-siden hull inn i haugen fram til krateret.

3) 15 m V for 1) i retning N-S, langhaug L 30 m, bredde 2 m, h. 1 m. Mulig rester av tilsvarende vegg 5 m Ø for denne. Mulig hustuft.

4) 25 m N for 1) D 18 m H 3 m, avflatet på toppen.

5) 5 m Ø for 4). Do. D 17 m H 3/4 m, avflatet på toppen.

6) Kant i kant med 5) og Ø for denne utkastet røys. D 4 m. H 3/4 m.

7) 5 m Ø for 6. Gravhaug D 15 m. H 1½ m. Avflatet på toppen.

Litteratur: Marstrander 1934.

Gravet i haug 2 lite grand ut i 1973

Fagerli av Vang Prestegård, under Vidarshov. Gnr.10, bnr.58.
Eier: Werner H. Christie, 2343 Hjellum.
Bruker: Trond Hansen, 2322 Ridabu.
Vang s.,p.,k. Hedmark.

Fornminnets art: Samling hauger.
Reg. v/Per Oscar Nybruget.
Dato: 11/10 1972.
Nr. R 8.
Spesialkart: Hjellum CR 065-5-2.
Terrenget art. Utsikt: Småkupert skogsterreng.
Orienteringsoppgaver: 2 m S for uthuset på gården 1 m V for N-S gående gårdsvei.
Beskrivelse:

1) Jordblandet røys. D 8 m, H 1 m. Omrotet.
2) 20 m V for 1): gravhaug D 10 m, H 1½ m. Krater i toppen, D 2 m, dybde 3/4 m.
3) 10 m SØ for 2): røys rundt jordfast stein, D 4 m H 0.3 m.
4) 20 m SØ for 3): jordblandet røys D 9 m, H 1 m. Krater i toppen, D 3 m, dybde ½ m.

Litteratur: Marstrander 1934.
Odd Stensrud 1969.

Vang Prestegård/Fagerli, gnr. 10/10, bnr. 1/58.

Eier: Vang kommune (Vang prestegård) Vangsveien, 2300 Hamar.
Werner H.Christie (Fagerli) Rute 902, 2300 Hamar.

Bruker: Fagerli: Trond Hansen, 2322 Ridabu.

Vang s.,p.,k. Hedmark.

Fornminnets art: Gravfelt.

Reg. v/Per Oscar Nybruget.

Dato: 11/10 1972.

Nr. R 7.

Spesialkart: Hjellum CR 065-5-2.

Terrengets art. Utsikt: Småkupert havnehage i utkant av dyrket mark. Nå friareale.

Orienteringsoppgaver: 100 m NV for Fagerli, 300 m NØ for Vidarshov 11/1.

Beskrivelse:

1) Jordblandet røys. D 12 m, H 2 m. Utrotet på NV-siden.
2) 6 m S for 1): røys D 5 m, H 3/4 m.
3) Ø for 2)og kant i kant med denne: jordblandet røys D 25 m H 4 m Avflatet på toppen.
4) 10 m NØ for 3): jordblandet røys, D 12 m, H 2 m. Den N-lige halvpart fjernet.
   50 m S for 3): 4 lave jordblandete røyser, D fra 8-10 m H ½ - 1 m. De 3 SØ-ligste ligger delvis på Fagerlis grunn.

Litteratur: Marstrander 1934.
Irmelin Martens 1969.

Hauggård av Vang prestegård, gnr. 10, bnr. 64.
Eier: Sverre Simensen, Havna, 2322 Ridabu.
Bruker: Samme.
Vang s.,p.,k., Hedmark.

I. Fornminnets art: Samling gravrøyser.
Reg. v/ Per Oscar Nybruget.
Dato: 4/9 - 1972.
✗Nr. R 54.
Spesialkart: Vangli CR 066-5-4.
Terrengets art. Utsikt: Småkupert havnehage.
Orienteringsoppgaver: 100 m NØ for Frang 10/5. Rett under N-S gående kraftlinje.
Fornminnets art og utstrekning: 16 x 16 m.

Beskrivelse:
1) Lengst i Ø gravrøys D. 4 m. H. 3/4 m. Halvparten av Røysa fjernet ved nydyrking.
2) 6 m N for 1): Gravrøys, D. 6 m. H. 1 m.

Litteratur: Ingen.

II. Fornminnets art: Samling gravrøyser.
Reg. v/Per Oscar Nybruget.
Dato: 4/9 - 1972.
✗Nr. R 55. Lokalitetsnavn: Hauggård.
Spesialkart: Vangli CR 066-5-4.
Terrengets art. Utsikt: Småkupert havnehage.
Orienteringsoppgave: 100 m SV for Voldeng 10/62. 200 m SØ for Rogstad 69/1.
Fornminnets art og utstrekning: Ø-V 35 m, N-S 25 m.
Beskrivelse: 1) Lengst i Ø jordblandet røys, D. 7 m. H. 3/4 m.
2) 20 m V for 1): Jordblandet røys. D. 8 m, H. 1 m.

Litteratur: Ingen.

Villa av Vang prestegård, gnr. 10, bnr. 156.
Eier/bruker:: Svein Staff, 2322 Ridabu.
Vang s.,p.,k. Hedmark.

Fornminnets art: 2 gravrøyser.
Reg. v/Per Oscar Nybruget.
Dato: 12/9 1972.
Nr. R 6.
Spesialkart: Hjellum CR 065-5-2.
Terrengets art. Utsikt: Naturtomt, delvis beplantet.
Orienteringsoppgaver: 10 m S for hovedinngangen til huset.
Beskrivelse:

1) Gravrøys, D 8 m, H 1 m.
2) 10 m Ø for denne på prestegårdskontorets grunn liknende røys.

Litteratur: Ingen.



Vidarshov, gnr. 11, bnr. 1.
Eier: Werner H. Christie, 2343 Hjellum
Bruker: Paul Frydenlund, "
Vang s.,p.,k. Hedmark.

I. Fornminnets art: Samling gravhauger.
Reg. v/Per Oscar Nybruget.
Dato: 13/9 1972.
X Nr. R 9.
Spesialkart: Hjellum CR 065-5-2.
Terrengets art. Utsikt: Morenerygg i utkant av dyrket mark.
Lokalitetsnavn: "Teahaugen".
Orienteringsoppgave: 125 m NV for husene på gården.
Fornminnets art og utstrekning: N-S 70 m, Ø-V 50 m.

Beskrivelse: Gravfelt bestående av 5-6 hauger. Den største, "Teahaugen", D. ca. 30 m, H 5 m. Krater i toppen. D ca. 8 m. Dybde ca. 1½ m.
SØ for denne ligger ca. 5 små hauger, D 10-5 m, H ½ - 1 m.
2 av haugene er utgravd av Irmelin Martens.

Litteratur: Marstrander 1934,
Irmelin Martens 1959,
Odd Stensrud 1969.

II. Fornminnets art: Gravfelt.
Reg. v/Per Oscar Nybruget.
Dato: 13/9 1972.
X Nr. R 10.
Spesialkart: Hjellum CR 065-5-2.
Terrenget art. Utsikt: NØ-SV gående høyderygg.
Orienteringsoppgave: N til NØ for gården.
Fornminnets art og utstrekning: NØ-SV 350 m. NV-SØ 75 m.

Beskrivelse: Ca. 25 gravhauger og -røyser. D 5-20 m, H ½ - 2½ m.
De fleste synes urørte.

Litteratur:
Irmelin Martens 1959.

(forts.)

Vidarshov, gnr. 11, bnr. 1 (forts.)
Vang s.,p.,k. Hedmark.

III. Fornminnets art: Gravrøys.
Reg. v/ Per Oscar Nybruget.
Dato: 12/9 1972.
X Nr. R 12.
Spesialkart: Hjellum.
Terrengets art. Utsikt: Morenerygg.
Orienteringsoppgaver: 50 m NØ for jernbanelinjen Hamar-Elverum. 325 m SØ for gården.
Beskrivelse: Noe diffus røys , D 20 m, H 1 m. Påført stein fra åkeren.
Litteratur: Ingen.

IV. Fornminnets art: Gravfelt.
Reg. v/Per Oscar Nybruget.
Dato: 13/9 - 1972.
X Nr. R 13.
Spesialkart: Hjellum CR 065-5-2.
Terrengets art. Utsikt: Morenerygg i dyrket mark.
Orienteringsoppgaver: 165 m SØ for gården.
Fornminnets art og utstrekning: NØ-SV 70 m, SØ-NV 35 m.
Beskrivelse: 6 hauger og røyser. D 20 - 5 m, H 2½ - 0.5 m. De minste røysene er noe diffust markert.
Litteratur: Marstrander 1934.

V. Fornminnets art: Gravhaug.
Reg. v/Per Oscar Nybruget
Dato: 13/9 1972.
X Nr. R 14.
Spesialkart: Hjellum CR 065-5-2.
Terrengets art. Utsikt: Morenerygg.
Orienteringsoppgave: 100 m NV for veikryss bygdevei/gårdsvei 450 m NØ for gården.
Beskrivelse: Gravhaug D 20 m H 4 m. Krater i toppen D 4 m, dybde 1½ m.
Litteratur: Anders Hagen 1945.

Torshov, gnr. 12, bnr. 1.
Eier: Vincens Steen, 2322 Ridabu.
Bruker: Samme.
Vang s.,p.,k. Hedmark.

1. Fornminnets art: Gravfelt.
Reg. v/ Per Oscar Nybruget.
Dato: 6/9 1972.
X Nr. R 32.
Spesialkart: Vangli CR 066-5-4.
Terrengets art: Småkupert skogsterreng i utkant av dyrket mark.
Orienteringsoppgave: 25 m Ø for Li (10/4 42) 250 m NV for gården.
Fornminnets art og utstrekning: NØ-SV 100 m, NV-SØ 60 m.
Beskrivelse: 8 - 10 jordblandete røyser. D. 15 - 6 m, H. 2 - ½ m. De to største som ligger lengst i V har krater i toppen. De øvrige synes urørte.
Litteratur: Brev i Top.ark. fra fylkeskonservator Tvengsberg. Befaringsrapport av Arne Skjølsvold.

II. Fornminnets art: Gravhaug.
Reg. v/ Per Oscar Nybruget.
Dato: 6/9 1972.
X Nr. R 33.
Spesialkart: Vangli CR 066-5-4.
Terrengets art: Ø-V gående høydedrag på brinken ut mot Finsalbekken.
Orienteringsoppgave: 100 m SSV for Hershaug 12/14, 50 m SØ for R 32 på samme kartblad.
Beskrivelse: Gravhaug, noe diffus. D. ca. 20 m, H. ca. 1½ m. Avflatet på toppen.
Litteratur: Ingen.

III. Fornminnets art: Gravrøys.
Reg. ved: Per Oscar Nybruget.
Dato: 7/9 - 1972.
X Nr. R 34.
Spesialkart: Vangli CR 066-5-4.

(forts.)

Terrengets art: Ø-V gående morenerygg i utkant av dyrket mark.

Orienteringsoppgaver: 110 m SV for Haugs bilsenter 12/59, 100 m NV for gården.

Beskrivelse: Gravrøys D. 7 m, H. ½ m.

Litteratur: Ingen.

IV. Fornminnets art: Gravhaug.

Reg. v/ Per Oscar Nybruget.

Dato: 7/9 1972.

Nr. R 23.

Spesialkart: Vangli CR 066-5-4.

Terrengets art. Utsikt: Morenerygg i utkant av dyrket mark. Den høyeste toppen i området.

Orienteringsoppgave: 200 m Ø for bygdeveien. 350 m SØ for Torshov.

Beskrivelse: Gravhaug. L. N-S 15 m, br. 10 m. H. 1½ m. Avflatet på toppen.

Litteratur: Ingen.

V. Fornminnets art: 3 gravrøyser.

Reg. v/ Per Oscar Nybruget.

Dato: 7/9 1972.

Nr. R 24.

Spesialkart: Vangli CR 066-5-4.

Terrengets art. Utsikt: Morenerygg i utkanten av dyrket mark. Ryggen er den høyeste toppen i området.

Orienteringsoppgave: 30 m NV for R 23 på samme kart.

Fornminnerts art og utstrekning: NØ-SV 50 m, NV-SØ 15 m.

Beskrivelse:

1) Gravrøys D. 8 m, H. 1 m.
2) 20 m SV for 1): Gravrøys D. 6 m, H. 3/4 m.
3) 20 m NØ for 1): Gravrøys D. 8 m, H. 3/4 m.

Litteratur: Ingen.

(forts.)

Dystingbo, gnr. 10, bnr. 4.
Vang s.,p.,k. Hedmark.

Eier: Bror Helge Edv. Erken

Fornminnets art: 2 hauger.
Reg. v/Per Oscar Nybruget.
Dato: 7/9 1972.
Nr. R 25
Spesialkart: Vangli CR 066-5-4.
Terrengets art. Utsikt: Holme i dyrket mark.
Lokalitetsnavn: Eliashaugen.
Orienteringsoppgave: 260 m S for hovedbygningen, 100 m V for bygdeveien Hjellum - Torshov.

Beskrivelse:

1) Gravhaug. D. 20 m, H. 4 m. Avflatet med spor etter tidligere gravning.

2) 10 m SÖ for 1): D. 12 m, H. ½ m.

2) 10 m SO for I): D. 18 m, H. [illegible] m.

Tidligere gravning.

I) Gravning. D. 30 m, H. 4 m. Avlinter med spor etter

Beskrivelse:

for pygdeveien Hjellum - Torshov.

Orienteringsoppgave: 395 m S for novedpygningen, 100 m V

Lokalitetsnavn: Eliasdangen.

Terrengets art. Utsikt: Holme i dyrket mark.

Spesialkart: Vangli CR 006-5-4.

Nr. B 38

Dato: 4/9 1942.

Reg. v/Ger Oscar Nydrnget.

Kommunnets art: Z hanger.

Eier: Bror Helge Edv. Erken

Vang s. p. k. Hedmark.

Dystingpo. gnr. 10, bnr. 4.

Torshov, gnr. 12, bnr. 1 (forts.)
Vang s.,p.,k. Hedmark.

Tilhører Dysthingbo gnr. 10/4

~~VF.~~ Fornminnets art: 2 hauger.

Reg. v/ Per Oscar Nybruget.

Dato: 7/9 1972.

Nr. R 25.

Spesialkart: Vangli CR 066-5-4.

Terrengets art. Utsikt: Holme i dyrket mark.

Lokalitetsnavn: Eliashaugen.

Orienteringsoppgave: 260 m S for hovedbygningen, 100 m V for bygdeveien Hjellum - Torshov.

Beskrivelse:

1) Gravhaug. D. 20 m, H. 4 m. Avflatet på toppen med spor etter tidligere gravning.

2) 10 m SØ for 1): D. 12 m, H. ½ m.

Litteratur i top.ark.

Haugs Bilsenter av Torshov, gnr. 12, bnr. 59.

Eier: A/S Haugs Bilsenter, bygslet av Vincens Steen.
Postadr.: 2322 Ridabu.
Bruker: samme.
Vang s., p., k. Hedmark.

I. Fornminnets art: Gravhaug.
Reg. ved: Per Oscar Nybruget.
Dato: 5/9 - 1972.
Nr. R 35.
Spesialkart: Vangli CR 066-5-4.
Terrengets art. Utsikt: Bergrygg i utkanten av industritomt.
Orienteringsoppgaver: 150 m NØ for Torshov, 40 m SV for Bilsenteret.
Beskrivelse: Gravhaug på toppen av fast fjell. Uklart markert. D. ca. 6 m. H. ca. ½ m. Rundt haugen er det fjernet masse, samtidig som haugen er delvis restaurert.

II. Fornminnets art: Gravfelt.
Reg. ved: Per Oscar Nybruget.
Dato 5/9 - 1972.
Nr. R 36.
Spesialkart: Vangli CR 066-5-4.
Terrengets art. Utsikt: Vesthelling i utkant av dyrket mark.
Orienteringsoppgaver: 25 m V for Hershaug 12/14
Fornminnets art og utstrekning: Gravfelt, ca. 10 røyser NØ-SV 60 m. NV-SØ 25 m.
Beskrivelse: Ca. 10 røyser. D fra 5-10 m. H ½ - 1 m. De fleste noe omrotet.

Litteratur: Ingen.

Hoger Zijdestraat 27, Utrecht. Gas. 12, Dec. Ex.

Edgar A. de Jong & Wilson c.s. Dijkstra in Woonhuis Emmen.

" Weiland " 2322 Ex. Ex.

Amph. " Arnhem.

Vijg te Zaandam. Dec. 1x.

1. Zoutmijnbelos 4 Dec: 1 v. Haag.

Ex. " Rijk : " Wijnen Pijnacker.

" 1 x: 8/0 = 1.72.

Ct. 8 Dec.

" Zeilschip te: Van 1, 1 (1 1x1 =1=.

voor Purks ste. Richting Zuidzijde 1 (1 Dec. in Inplant 1x1

"12 x1 Zeilschip Zuidzijde Wet. 1 Dec Tot 1x1 0 = 8V 1

Zuidzijde Dec.

Inlet Inspelse: Grondwet. 2e Exemplaar van Proef Pijp. Ex. Pijp.

. Ex. 8 Ex. 1 Ex. . Kunst Boek 1 x 1 Pijp Ex. 1 Ex.

Zuidzijde Pijp x Dec Ex. Pijp Ex. Ex.

7. 1 Zeilschip Zuidzijde Wet: X Wet:

Dec. Wet: Wet: Zeilschip 1 Pijp.

Dec 8 1. = 1x..

1. 1x.

Spelen: Pijp Dec. Zeilschip X (Dec+1.

Zeilschip Pijp 1 Zeilschip 1 Zeilschip Ex. Pijp Ex. Ex.

Zeilschip Pijp Zeilschip 1 Zeilschip Ex. Pijp Ex. Ex.

Zeilschip Pijp Zeilschip 1 Zeilschip Ex. Pijp Ex. Ex.

Zeilschip Pijp Zeilschip 1 Zeilschip Ex. Pijp Ex. Ex.

R y, gnr. 13, bnr. 1.
Eier: Einar Westgård, 2322 Ridabu.
Bruker: Samme.
Vang s., p., k. Hedmark.

Fornminnets art: Utpløyd gravhaug.
Reg. ved: Per Oscar Nybruget.
Dato: 17/8 - 1972.
Nr. R 37.
Spesialkart: Vangli CR 066-5-4.
Terrengets art. Utsikt: Morenerygg i dyrket mark.
Orienteringsoppgaver: 70 m N for låven på gården. Rett NV for bygdeveien.
Beskrivelse: Utpløyd haug. Tegner seg som en lav forhøyning i åkeren. D. ca. 10 m. H. ca. 0.25 m.
Tidligere funn: Funn C 25718 a-e er funnet i denne haugen.

Litteratur: Marstrander 1934 (1).

[illegible] 13, [illegible]

[illegible]

[illegible] Samme.

Vang S., [illegible] K. [illegible]

[illegible]

[illegible]

[illegible]

[illegible] 1978 - [illegible]

[illegible] 57

[illegible] Vangli OR [illegible]

[illegible]

[illegible]

[illegible]

Bestrivelse: [illegible] som [illegible] lav [illegible]

[illegible]

Tidligere [illegible] 23 [illegible]

Litteratur: [illegible]

Kai g.nr. 14 br.nr. 1
Eier: Oskar Kai, 2322 Ridabu
Vang. s. & p. Hedmark.

I. Fornminnets art: Gravhaug.
Reg.ved: P.O.Nybruget
Dato: 20.7.1972.
X Nr.: R 20
Spesialkart: Vangli CR 066-5-4.
Terrengets art: Morenerygg i dyrket mark.
Orienteringsoppgaver: 100 m Ø for gården. 75 m NØ for låven på Hubred store 15/1.
Beskrivelse: Gravhaug
D. ca. 30 m
H. 4 m.
Avflatet på toppen.
Litteratur: Marstrander 1934.

II. Fornminnets art: Gravhaug.
II. X Nr.: R 21

Terrengets art.: Morenerygg midt i dyrket mark.
Orienteringsoppgaver: 75 m SV for hovedbygningen på Kai, 50 m NNV for stabburet på store Hubred 15/1.
Fornminnets art og utstrekning: Utpløyd gravhaug.
Beskrivelse: 1. Haug tegner seg som en lav forhøyning i åkeren.
D.ca. 8 m
H. 1/2 m
10 m SV for 1 lå tidligere en gravhaug.
D. 5 m
H. 1 m.
Litteratur: Marstrander 1934.



Hubred store, gnr. 15, bnr. 1.
Eier: G. F. Myhre, Rute 902, 2300 Hamar.
Bruker: Samme.
Vang s.,p.,k. Hedmark.

I. Fornminnets art: Gravhaug.
Reg. v/ Steinar Sørensen og Per Oscar Nybruget.
Dato: 21/7 1972.
Nr. R 17.
Spesialkart: Vangli CR 066-5-4.
Terrengets art: SV-NØ gående morenerygg.
Lokalitetsnavn: "Haraldshaugen", "Halvdan Svartes Haug".
500 m NV for Olsrud 18/1, 150 m S for Haraldshaugen 15/4.
Beskrivelse: Mulig gravhaug. D. ca. 60 m, H. ca. 10 m. Toppen er avflatet, noe som skyldes at haugen brukes som stillas til skibakke.
Tradisjon: På folkemunne mener man at Halvdan Svarte er gravlagt i haugen.
Litteratur: Marstrander 1934, Viking 1938 Sigurd Grieg.

II. Fornminnets art: Gravrøys.
Reg. v/ Per Oscar Nybruget.
Dato: 16/7 1972.
Nr. R 18.
Spesialkart: Vangli CR 066-5-4.
Terrengets art. Utsikt: Lav morenerygg i utkanten av dyrket mark.
Orienteringsoppgave: 450 m N for låven på Hubred lille 16/1, 300 m NØ for Kai 14/1.
Beskrivelse: Klart markert og tydelig røys. Delvis overgrodd av mose og lav, bare toppen synlig. Synes urørt. D. 7 m, H. 3/4 m.
Litteratur: Ingen.

III. Fornminnets art: Gravrøys.
Reg. v/ Per Oscar Nybruget.
Dato: 16/7 1972.
Nr. R 19.

(forts.)

Bibliographie: Ber. 16, 1883, 1.

Meyer, V., Ber. 26, 1893, 1727.

Meyer, V., Ber. 27, 1894, 510.

Meyer, V., Ber. 28, 1895, 1254.

Meyer, V., Ber. 29, 1896, 830.

Meyer, V., Ber. 29, 1896, 2777.

Meyer, V., Ber. 29, 1896, 2778.

Meyer, V., Ber. 29, 1896, 2779.

Meyer, V., Ber. 29, 1896, 2780.

Meyer, V., Ber. 29, 1896, 2781.

Meyer, V., Ber. 29, 1896, 2782.

Meyer, V., Ber. 29, 1896,

Hubred store, gnr. 15, bnr. 1. (forts.)
Vang s.,p.,k.

Spesialkart: Vangli CR 066-5-4.

Terrengets art. Morenerygg i utkant av dyrket mark. Det høyeste punktet.

Orienteringsoppgaver: 375 m NV for Hubred lille (16/1) 700 m NV for Olsrud 18/1.

Beskrivelse: Diffus røys, D. 5 m, H 1/4 m.

Litteratur: Ingen.

IV. Fornminnets art: Samling hauger.

Reg. v/ Per Oscar Nybruget.

Dato: 7/9 1972.

X Nr. R 22.

Spesialkart: Vangli CR 066-5-4.

Terrengets art: Morenerygg i dyrket mark.

Orienteringsoppgaver: 10 m NV for kraftledning, 250 m S for låven på gården.

Fornminnets art og utstrekning: NØ-SV 50 m. NV-SØ 20 m.

Beskrivelse:

1) Gravrøys, D. 10 m, H 3/4 m.
2) 10 m SØ for 1): Jordblandet røys, D. 10 m, H. 1 m.
3) 10 m S for 2): Gravrøys, D 12 m, H. 1 m.

Litteratur: Ingen.

[illegible] mars. [illegible], [illegible] 1. [illegible]

[illegible]

Specialitet: Vangli CR-966-S-1.

Form[illegible] motorsprøyte [illegible] sykket mark. Det [illegible]

[illegible]

[illegible] motorer: 375 [illegible] for hjørnet [illegible] (16/2)

[illegible] for [illegible] 19/1.

Bruksområde: [illegible]

Importør: [illegible]

[illegible] Sørlige [illegible].

[illegible] for [illegible]

[illegible] 1977

[illegible]

[illegible]: Vangli CR-966-S-1.

[illegible] motorsprøyte [illegible]

[illegible]: [illegible] for [illegible]

for [illegible] gårdene.

[illegible]

[illegible]

[illegible]

[illegible]: Jordbindende [illegible]

[illegible]

[illegible]

Hubred lille, gnr. 16, bnr. 1.
Eier: Ole Skonnord, Rute 902, 2300 Hamar.
Bruker: Leo Busterud, Rute 902, 2300 Hamar.
Vang s.,p.,k. Hedmark.

I. Fornminnets art: Gravrøys.
Reg. v/ Per Oscar Nybruget.
Dato: 16/7 1972.
Nr. R 9.
Spesialkart: Vangli CR 066-5-4.
Terrengets art: Morenerygg i utkant av dyrket mark.
Orienteringsoppgave: 75 m SV for Asplund 16/6, 2 m S for gårdsveien.
Beskrivelse: Klart markert og tydelig røys. Synes urørt. I N-kanten står en telefonstolpe. D. 8 m, H. ½ m.
Litteratur: Ingen.

Ib 20 m SV for I, jordbl. røys 8 m. diam, 0,8 m h. ant. av fotkjede.

II. Fornminnets art: Samling fornminner.
Reg. v/ Per Oscar Nybruget.
Dato: 16/7 1972.
Nr. R 10.
Spesialkart: Vangli CR 066-5-4.
Terrengets art: Lav SV-NØ gående morenerygg i utkant av dyrket mark.
Orienteringsoppgave: 100 m V for Olsrud 18/1, 200 m NØ for Hubred lille 16/1.
Fornminnets utstrekning: NØ-SV 100 m, NV-SØ 35 m.
Beskrivelse:
1) Klart markert røys på moreneryggens topp. Noe åkerstein påført sekundært. D. 5 m, H. ½ m.
2) 2 m SV for 1): Diffus røys. D. 6 m, H. 3/4 m.
3) 20 m SV for røysen. Gravhaug D. 16 m. H. 2 m.
4) 10 m SV for 3): Gravhaug, D. 35, H. 4 m.
Litteratur: Ingen.

(forts.)

Hubred lille, gnr. 16, bnr. 1. (forts.)
Vang s.,p.,k. Hedmark.

III. Fornminnets art: Gravrøys.
Reg. v/ Per Oscar Nybruget.
Dato: 16/7 1972.
Nr. R 11.
Spesialkart: Vangli CR 066-5-4.
Terrengets art. Utsikt: SV-NØ gående morenerygg.
På det høyeste punkt i NØ.
Orienteringsoppgaver: 80 m SV for R 10, 30 m Ø for låven på gården.
Beskrivelse: Jordblandet røys. D. 8 m, H. 2 m.
Litteratur: Ingen.

Aspland av Hubred lille g.nr. 16, br.nr. 6
Eier: Albert Jacobsen, Rute 902, 2300 Hamar
Vang. s. & p. Hedmark

Fornminnets art: Gravhaug.
Reg.ved: P.O. Nybruget
Dato: 16.7.1972
X Nr.: R8
Spesialkart: Vangli CR 066-5-4

8
V

Terrengets art: Holme omgitt av dyrket mark og villahage.

Orienteringsoppgaver: 50 m NØ for hovedbygningen, 200 m SØ for Hubred lille 16/1.

Beskrivelse: Gravhaug D. 26 m H. 3 m, Avflatet på toppen.

Kraftrud, gnr. 17, bnr. 1.
Eier: Ludvig Fæstad, 2322 Ridabu.
Bruker: Kaare Lerberg, 2324 Vang H.
Vang s.,p.,k. Hedmark.

Fornminnets art: Kirketomt fra MA.
Reg. v/ Per Oscar Nybruget.
Dato: 17/8 1972.
Nr. R 16.
Spesialkart: Vangli CR 066-5-4.
Terrengets art. Utsikt: Overpløyd morenerygg. Nå dyrket mark.
Orienteringsoppgaver: 150 m NV for husene på gården.
Beskrivelse: Her skal det ha stått en kirke i middelalderen.
Ben skal være fremkommet ved pløying.
Tradisjon: Middelalderkirke.
Litteratur: Marstrander 1934.

Dear Mr. Smith,

Thank you for your letter of the 15th inst. We are pleased to
confirm the following order:

Item 1: 500 Widgets @ $2.50 each

Item 2: Delivery to Main Street Store

Item 3: Payment due within 30 days

Please acknowledge receipt of this order and advise us of the
expected delivery date.

Yours faithfully,

J. Brown
Purchasing Manager

Olsrud Åndsvakehjem, gnr. 18, bnr. 1.
Eier: Stiftelsen Olsrud, 2343 Hjellum.
Bruker: Arvid Halvorsen, 2343 Hjellum.
Vang s. & p. Hedmark.

Fornminnets art: Rester av gravhaug.
Reg. v/P.O. Nybruget.
Dato: 16/7-1972.
X Nr. R 7.
Spesialkart: Vangli CR 066-5-4.
Terrengets art. Utsikt: Morenerygg, det høyeste punkt på gården.
Orienteringsoppgaver: 25 m NV for bestyrerboligen, 10 m SØ for stabburet.
Beskrivelse: Klart markert jordblandet røys på moreneryggens høyeste topp. I haugen er det støpt en kum. Rundt haugen i dens ytterkant ligger steiner. Midt i haugen står en pumpe.
D.= 9 m.
H.= 2 m.

Hjellum, gnr. 19, bnr. 1.
Eier: Olav Lange, Rute 902, 2300 Hamar.
Bruker: Samme.
Vang s.,p.,k. Hedmark.

I. Fornminnets art: 3 gravhauger.
Reg. v/Steinar Sørensen.
Dato: 12/7 1972.
Nr. R 16.
Spesialkart: Hjellum CR 065-5-2.
Terrengets art. Utsikt: Ø-V gående morenerygg omgitt av dyrket mark.
Lokalitetsnavn: Maihaugen.
Orienteringsoppgaver: 40 m NØ for bygdeveien. 75 m SØ for gården.
Fornminnets art og utstrekning: Ø-V 60 m S-N 30 m.
Beskrivelse:
1) Lengst i Ø: Stjerneformet haug. Armenes L 10 m, haugens H. 1½ m. Haugen er avflatet på toppen.
2) V for 1) Jordblandet røys. D 8 m H 1 m.
3) 10 m VSV for 1) S for 2): Gravrøys D 8 m, H 0.75 m.

Litteratur: Irmelin Martens 1964.

II. Fornminnets art: Gravfelt.
Reg. v/Steinar Sørensen og Per Oscar Nybruget.
Dato: 12/7 1972.
Nr. R 20.
Spesialkart: Hjellum CR 065-5-2.
Terrengets art. Utsikt: S-hellende havnehage i utkant av dyrket mark.
Orienteringsoppgave: 400 m S for gården.
Fornminnets art og utstrekning: N-S 75 m, Ø-V 50 m.
Beskrivelse: 5 gravhauger. D 8-4 m H 0.75 - 0.25 m. Alle er noe diffuse i form.

Litteratur: Irmelin Martens 1964.

Hanumsveen av Hjellum, gnr. 19, bnr. 2.
Eier: Lars Maurud, 2344 Ilseng.
Bruker: Samme.
Vang s.,p.,k. Hedmark.

I. Fornminnets art: Gravrøys.
Reg. v/ Steinar Sørensen og Per Oscar Nybruget.
Dato: 21/6 1972.
XNr. R 2.
Spesialkart: Dørum CS 066-5-3.
Terrengets art. Utsikt: Morenerygg omgitt av dyrket mark.
Orienteringsoppgave: SV for våningshuset. 20 m SØ for gårdsvei.

Beskrivelse: Gravhaug: D 10 m, H 1 m. Moreneryggen er brukt som grustak, slik at den V-lige halvpart av haugen er fjernet.

Litteratur: Marstrander 1934.

II. Fornminnets art: 2 gravrøyser.
Reg. v/ Steinar Sørensen og Per Oscar Nybruget.
Dato: 22/6-1972.
XNr. R 3.
Spesialkart: Dørum CS 066-5-3.
Terrengets art. Utsikt: Åpen NV-skrånende havnehage.

Orienteringsoppgaver: 70 m N for gården, 200 m SØ for R 1 på samme kart.

Fornminnets art og utstrekning: Ø-V 60 m S-N 20 m.

Beskrivelse: 1): Jordblandet røys D 8 m, H 1½ m.

2): 25 m V for 1) Do. D 7 m, H 3/4 m.

Litteratur: Ingen.

Villa av Hjellum, gnr. 19, bnr. 122.
Eier: Erling Nilsen, Rute 902, 2300 Hamar.
Bruker: Samme.
Vang s.,p.,k. Hedmark.

Fornminnets art: Gravhaug.
Reg.v/ Steinar Sørensen og Per Oscar Nybruget.
Dato: 10/7 1972.
Nr. R 15.
Spesialkart: Hjellum CR 065-5-2.
Terrengets art. Utsikt: Ø-hellende villahage.
Orienteringsoppgaver: 10 m N for bygdeveien. 40 m SV for villaen.
Beskrivelse: Gravhaug L Ø-V 10 m, br. 7 m, H 1 m. På V-s[illegible] har nabotomten skåret vekk en del av haugen.

Litteratur: Per Oscar Nybruget 1971.

Sælid. Gnr. 20, bnr. 1.
Eier: Svein Holm, Rute 902, 2300 Hamar.
Bruker: Samme.
Vang s., p., k. Hedmark.

I. Fornminnets art: Gravhaug.
Reg. v/ Per Oscar Nybruget.
Dato: 4/9 - 1972.
Nr. R 39.
Spesialkart: Vangli CR 066-5-4.
Terrengets art. Utsikt: Småkupert havnehage på en Ø-V gående morenerygg.
Orienteringsoppgaver: Rett N for gårdsvei 65 m S for R 40 på samme kart.
Beskrivelse: Gravhaug. D: 9 m H: 1½ m. Tangeres i S av gårdsvei.
Litteratur: Ingen.

II. Fornminnets art: Samling fornminner.
Reg. v/ Per Oscar Nybruget.
Dato: 4/9-1972.
Nr. R 40.
Spesialkart: Vangli CR 066-5-4.
Terrengets art. Utsikt: Småkupert havnehage.
Orienteringsoppgaver: 100 m S for villa 20/139.
Fornminnets art og utstrekning: Ø-V 75 m N-S 15 m.
Beskrivelse: 1) Røys, D. 4 m. H. ½ m.
2) 25 m V for 1) Røys D. 8 m H ½ m.
3) 20 m V for 2) Gravhaug L Ø-V 15 m bredde 6 m H 2 m.
Litteratur: Ingen.

III. Fornminnets art: Gravfelt.
Reg. v/ Per Oscar Nybruget.
Dato: 4/9-1972.
Nr. R 41.
Spesialkart: Vangli CR 066-5-4.
Terrengets art. Utsikt: Småkupert havnehage.

(forts.)

Sælid, gnr. 20, bnr. 1 (forts.)
Vang s.,p.,k. Hedmark.

Orienteringsoppgaver: 40 m SV for R 40 på samme kart.
Fornminnets art og utstrekning: NØ-SV 50 m, SØ-NV 25 m.
Beskrivelse: Ca. 10 røyser. D: 3 - 6 m. H ½ - 3/4 m.

Litteratur: Ingen.

Sælid, gnr. 20, bnr. 1 m.fl.
Eier: Sven Holm. Rute 902, 2300 Hamar.
Vang s.,p.,k., Hedmark.

Fornminnets art: Overpløyd gravhaug ?
Reg. v/Per Oscar Nybruget.
Dato: 10/9-1972.
✗Nr. R 8.
Spesialkart: Sælid CR 066-5-3.
Terrengets art: Overpløyd forhøyning i dyrket mark.
Det høyeste punktet på gården.

Orienteringsoppgave: 150 m SØ for brenneriet på gården.
150 m V for Åker Allé.

Beskrivelse: Mulige rester av gravhaug. D 15-20 m. H ca. 1 m.

Litteratur: Ingen.

Fjernet

Enhagan av Ener, gnr. 20, bnr. 2, 3, 7.
Eier: Alex. Tjernstad, 2322 Ridabu.
Bruker: Samme.
Vang s., p., k. Hedmark.

Fornminnets art: Gravrøys.
Reg. v/ Per Oscar Nybruget.
Dato: 5/9-1972.
Nr. R 38.
Spesialkart: Vangli CR 066-5-4.
Terrengets art. Utsikt: Småkupert naturtomt.
Orienteringsoppgaver: 20 m N for nyreist villa.
Beskrivelse: Jordblandet røys. D. 12 m H. 1 m. I S har anleggelsen av villahagen tatt noe av røysa.

Litteratur: Ingen.

[illegible] Nr. 20, [illegible]
[illegible] Ticonderoga, 2324 [illegible]
[illegible]: [illegible]
[illegible]

[illegible]: [illegible]
[illegible]
[illegible]
[illegible]
[illegible]
[illegible]
[illegible]
[illegible]
[illegible]
[illegible]

Sælid, gnr. 20, bnr. 137.
Eier: Vang kommune. Vangsveien 143, 2300 Hamar.
Bruker: Vang kommune
Vang s.,p.,k., Hedmark.

Fornminnets art: Gravfelt.
Reg. v/ Per Oscar Nybruget.
Dato: 9/9-1972.
✗Nr. R 9.
Spesialkart: Sælid CR 066-5-3.
Terrengets art. Utsikt: Ø-V gående morenerygg. Friareale i villastrøk.

Lokalitetsnavn: Hamnehagan.

Orienteringsoppgaver: 10 m V for Ener Ungdomsskole, 20 m NØ for Sælidveien.

Fornminnets art og utstrekning: Gravfelt.

Beskrivelse: 7-8 jordblandete røyser D 6-10 m. H ½ - 1 m. 2 av de minste noe omrotet. 2 av røysene ligger like ved ungdomsskolen. Det er mulig at det ligger flere lave røyser på feltet.

Litteratur: Irmelin Martens 1959, 1964.

Åker 7

Smørkollen av ~~Sælid~~, gnr. ~~20~~, bnr. 253.

Eier: Bøye Skeie, Harald Hårfagres veg 7, 2322 Ridabu.

Vang s.,p.,k. Hedmark.

Fornminnets art: Gravhaug.

Reg. v/ Per Oscar Nybruget.

Dato: 10/9-1972.

X Nr. R 7.

Spesialkart: Sælid CR 066-5-3.

Terrengets art: Villahage.

Orienteringsoppgave: SV for villaen 10 m N for dobbelt kraftledning.

Beskrivelse: Gravrøys. D 30 m. H 2½ m. Avflatet på toppen. Langs kanten stikker det frem store stener. Villaen er bygget inn i haugen på NØ-siden. Gravhaugen er beplantet, belagt med steinheller og på toppen står en flaggstang.

Litteratur: Irmelin Martens 1959 og 1964.

Tronhus. Gnr. 21, bnr. 1.
Eier: ~~Ole~~ Olvine Riseng, Rute 902, 2300 Hamar.
Bruker: Samme.
Vang s.,p.,k. Hedmark.

I. Fornminnets art: Samling gravrøyser.
Reg. v/ Per Oscar Nybruget.
Dato: 11/9-1972.
✗Nr. R 11.
Spesialkart: Sælid CR 066-5-3.
Terrengets art. Utsikt: Ø-V gående morenerygg. Holme i dyrket mark.
Orienteringsoppgaver: 210 m N for gården, 15 m S for Ø-V-gående kraftlinje.

Fornminnets art og utstrekning: NV-SØ 75 m. SV-NØ 20 m.

Beskrivelse: 4 jordblandete gravrøyser. D 10-12 m. H ½ - 1 m. Den østligste røysa har spor av graving på N-siden.

Litteratur: Ingen.

II. Fornminnets art: Gravrøys.
Reg. v/ Per Oscar Nybruget.
Dato: 11/9 - 1972.
✗Nr. R 12.
Spesialkart: Sælid CR 066-5-3.
Terrengets art. Utsikt: Holme i dyrket mark.
Orienteringsoppgaver: 200 m NV for gården. 200 m SØ for Gunnestad 21/11.

Beskrivelse: Gravhaug. D 12 m. H 1½ m. Kantkjede bestående av store stein. Avflatet på toppen

Litteratur: Ingen.

III. Fornminnets art: Gravfelt.
Reg. v/ Per Oscar Nybruget.
Dato: 11/9-1972
✗Nr. R 13.

(Forts.)

Tronhus, gnr. 21, bnr. 1. (forts.)
Vang s.,p.,k. Hedmark.

Spesialkart: Sælid CR 066-5-3.
Terrengets art. Utsikt: Holme i utkanten av dyrket mark.
Orienteringsoppgaver: 350 m N for gården, 150 m SØ for Gunnestad 21/11.

Fornminnets art og utstrekning: NØ-SV 125 m, NV-SØ 50 m.

Beskrivelse: 7 gravrøyser D 8-10 m. H ½ - 1 m.

Litteratur: Ingen.

Tronhus/Lerhus, gnr. 21/22, bnr. 1/1.
Eier: ~~Ole~~ OLUEINE Riseng (21, 1)
Knut Dobloug (22, 1) Postadr. Rute 902, 2300 Hamar.
Vang s.,p.,k., Hedmark.

Fornminnets art: Gravrøys.
Reg. v/Per Oscar Nybruget.
Dato: 11/9 - 1972.
X Nr. R 10.
Spesialkart: Sælid CR 066-5-3.
Terrengets art: Holme i dyrket mark.
Orienteringsoppgave: 150 m NØ for Tronhus, 125 m N for bygdeveien.

Beskrivelse: Gravrøys. D 15 m. H 1½ m. Røysa er påført åkerstein. Grenseskillet mellom de to gårdene går tvers over røysa.

Litteratur: Ingen.

Lerhus, gnr. 22, bnr. 1.
Eier: Knut Dobloug, Rute 902, 2300 Hamar.
Bruker: Samme.
Vang s.,p.,k. Hedmark.

Fornminnets art: Samling røyser.
Reg. v/ Per Oscar Nybruget.
Dato: 23/8 - 1972.
Nr. R 45.
Vangli CR 066-5-4.
Terrengets art. Utsikt: Morenerygg omgitt av dyrket mark.
Orienteringsoppgave: 250 m SØ for gården.
Fornminnets art og utstrekning: Ø-V 45 m, N-S 30 m.

Beskrivelse: 1) Jordblandet røys D. 7 m. H. ½ m.
2) 10 m SØ for 1) Røys D 6 m H ½ m.
3) 15 m V for 2) Diffus røys D. 5 m, H. 3/4 m.

Litteratur: Ingen.

Ingeberg lille, gnr. 24, bnr. 1.
Gårdens eier: Arve Vatnebryn, Rute 902, 2300 Hamar.
" bruker: Lars Kr. Alhaug, Rute 902, 2300 Hamar.
Vang s.,p.,k. Hedmark.

Fornminnets art: Gravhaug.
Reg. v/ Per Oscar Nybruget.
Dato: 21/8-1972.
Nr. R 47.
Spesialkart: Vangli CR 066-5-4.
Terrengets art: Holme omgitt av dyrket mark.
Orienteringsoppgave: 100 m SØ for hovedbygningen. 75 m S for bygdeveien.

Beskrivelse: Gravhaug, D. 20 m, H 2 m. Utplanert slik at haugen brukes som innkjørsel til potetbu, som er bygget et stykke inn i haugen på S-siden. På N-siden står det igjen en skalk som er ca. 1 m høyere enn den avflatete delen.

Litteratur: Marstrander 1934.

Ingeberg store, gnr. 25, bnr. 1.
Eier: Søskenene Lundby.
Bruker: Jens Olstad, Rute 902, 2300 Hamar.
Vang, Hedmark.

Fortidsminnets art: Gravhaug.
Reg. v/ Per Oscar Nybruget.
Dato: 4/9-1973.
X R 1.
Spesialkart: Trehjørningen CR 066-5-1.
Terrengets art: Småkupert hammehage i utkant av dyrket mark.
Orienteringsoppgaver: 400 m SV for Ingeberg store.
Beskrivelse: Gravhaug, D. 25 m, H. 1½ m. På S-siden er det fjernet masse og her er det påført stein fra åkeren.
Litteratur: Ingen.

Ingeberg store, gnr. 25, bnr. 1 m fl.
Eier: Søskenene Lundby, Rute 902, 2300 Hamar.
Bruker: Jens Olstad, Rute 902, 2300 Hamar.
Vang s.,p.,k. Hedmark.

I. Fornminnets art: Gravrøys.
Reg. v/Per Oscar Nybruget.
Dato: 21/7-1972.
Nr. R 14.
Spesialkart: Sælid CR 066-5-3.
Terrengets art: Ø-V gående morenerygg.
Orienteringsoppgaver: 200 m SV for gården. 110 m S for R 8 på samme kart.
Beskrivelse: Gravrøys. D 5 m, H 3/4 m. Noe diffust markert.
Litteratur: Marstrander 1934.

II. Fornminnets art: Gravhaug.
Reg. v/Per Oscar Nybruget.
Dato: 21/7-1972.
Nr. R 15.
Spesialkart: Sælid CR 066-5-3.
Terrengets art: Holme i dyrket mark.
Orienteringsoppgaver: 125 m V for hovedbygningen.
Beskrivelse:
1) Gravhaug D 22 m H 3½ m. Krater i toppen D 4 m, dybde 1½ m.
2) 15 m V for 1) Diffus røys D 7 m, H 1½ m.
3) 10 m SØ for 2) Gravrøys D 6 m, H 0.5 m.

Litteratur: Marstrander 1934 (1). Denne haugen ble da registrert under Ingeberg vestre 25/4.

Anmerkninger: Haug 1 er meget verneverdig. Bør restaureres.

III. Fornminnets art: Gravfelt.
Reg. v/ Per Oscar Nybruget.
Dato: 21/7 1972.
Nr. R 16.
Spesialkart: Sælid CR 066-5-3.
Terrengets art. Utsikt: V-hellende havnehage i utkant av dyrket mark.
Orienteringsoppgaver: 300 m N for gården. 150 m SV for Vestli 25/3.
Beskr.: ca.15 røyser D.4-8 m.H.0.3-0.6 m. Noen av røysene har trolig fotkjede.
Litteratur: Ingen. Anmerkn.: Dette området skal oppdyrkes.

Kveberg (uttales Hveberg), gnr. 26, bnr. 1.
Eier: Ole Nilsen, Rute 902, 2300 Hamar.
Bruker: Samme.
Vang s.,p.,k., Hedmark.

Fornminnets art: Gravhaug.
Reg. v/ Per Oscar Nybruget.
Dato: 20/7 - 1972.
X Nr. R 17.
Spesialkart: Sælid CR 066-5-3.
Terrengets art: Holme i utkanten av dyrket merk. Grunnfjellet stikker flere steder frem i dagen.
Orienteringsoppgaver: 400 m NØ for gården, rett under et trig. punkt.
Beskrivelse: Jordblandet røys. Noe diffust markert.
D 10 m, H ½ m.
Litteratur: Ingen.

Imerslund store, gnr. 29, bnr. 1.
Eier: Ole Reistad, rute 902, 2300 Hamar.
Bruker: Samme.
Vang s.,p.,k. Hedmark.

Fornminnets art: Gravhaug.
Reg. v/ Per Oscar Nybruget.
Dato: 21/7 1972.
Nr. R 18.
Spesialkart: Sælid CR 066-5-3.
Terrengets art: Morenerygg i utkant av dyrket mark.
Orienteringsoppgave: 5 m N for sagbruket på gården
50 m SV for veikryss gårdsvei/bygdevei.

Beskrivelse: Gravhaug. D 15 m, H 3 m. Haugen er påkastet stein fra åkeren og avfall fra sagbruket. Ved påtenkt arondering og bygging av ny driftsbygning vil røysa bli berørt.

Tidligere funn: I haugen skal det ha vært funnet en spydspiss.

Litteratur: Marstrander 1934.

Narmo øvre, gnr. 33, bnr. 2.
Eier og bruker: Ulf Skraastad, Kirkenær.
Vang, Hedmark.

Fortidsminnets art: Gravhaug.
Reg. v/ Per Oscar Nybruget.
Dato: 29/8-1973.
X R 1.
Spesialkart: Vendkvern CR 067-5-3.
Terrengets art: Holme i dyrket mark.
Orienteringsoppgaver: 25 m NV for riksvegen, 450 m SV for gården.
Beskrivelse: Gravhaug, D. 15 m, H. $2\frac{1}{2}$ m. Mesteparten av haugen er gravd vekk slik at det bare står igjen en skalk på Ø-siden som vender ut mot riksvegen.
Litteratur: Marstrander 1934.

Frigitt og undersøkt 1981.

Busterud, gnr. 36, bnr. 1.
Eier og bruker: Kristian Busterud, 2324 Vang.
Vang, Hedmark.

I. Fortidsminnets art: Gravhaug.
Reg. v/ Per Oscar Nybruget.
Dato: 23/8-1973.
xR 1.
Spesialkart: Grøtholm CR 067-5-1.
Terrengets art: Småkupert skogsterreng.
Orienteringsoppgaver: 275 m Ø for gården.
Beskrivelse: Noe uklart markert gravhaug, D. 10 m, H. 1-1½ m.
Haugen virker noe ombotet.
Litteratur: Ingen.

II. Fortidsminnets art: Gravhaug og rydningsrøyser.
Reg. v/ Per Oscar Nybruget.
Dato: 23/8-1973.
xR 2.
Spesialkart: Grøtholm CR 067-5-1.
Terrengets art: Småkupert skogsterreng.
Orienteringsoppgaver: 200 m N for eiendommen Øverlia 36/ .
Beskrivelse: 1) Gravhaug, D. 15 m, H. 1 m. Reist stein på toppen. Denne steinen er satt opp for noen år siden.
I området rundt denne haugen er det flere mulige hauger og røyser.
Litteratur: Ingen.

Tomterødegården, gnr. 60, bnr. 6 m. fl.
Eier og bruker: Kristofer Syljuset, 2324 Vang.
Vang, Hedmark.

Fortidsminnets art: 2 gravhauger.
Reg. v/ Per Oscar Nybruget.
Dato: 15/8-1973.
XR 1.
Spesialkart: Torvet CR 067-5-2.
Terrengets art: Småkupert hammehage NV-SØ-gående morenerygg.
Orienteringsoppgaver: 225 m NV for Tomterødegården østre (60/10).
Fortidsminnets art og utstrekning: NV-SØ 70 m, NØ-SV 50 m.
Beskrivelse: 1) Gravhaug, D. 12 m, H. 1 m. Haugen er noe uklart markert.
2) NV for 1), D. 10 m, H. 1 m. Rundt disse haugene ligger det flere røyser og hauger.
Litteratur: Ingen.
Anmerkninger: Hvis området skal nydyrkes, bør Oldsaksamlingen få beskjed.

Skraastad nedre, gnr. 62, bnr. 1 og 2.
Eier: Kristoffer Skraastad, Rute 902, 2300 Hamar.
Bruker: Samme.
Vang s.,p.,k. Hedmark.

I. Fornminnets art: Samling røyser.
Reg. v/ Per Oscar Nybruget.
Dato: 20/8-1972.
Nr. R 49.
Spesialkart: Vangli CR 066-5-4.
Terrengets art. Utsikt: NØ-SV gående rygg.
Orienteringsoppgaver: 100 m SV for R 52. 250 m N for Sveen 10/16.
Fornminnets art og utstrekning: NØ-SV 60 m. NV-SØ 20 m.
Beskrivelse: Gravrøys D 12 m. H 1 m. Krater i toppen D 2 m, dybde 0.5 m. 10 m NØ for disse 3 mindre røyser på rekke og rad. D 3 m. H 0.5 m.

Litteratur: Ingen.

II. Fornminnets art: Gravhaug.
Reg. v/ Per Oscar Nybruget.
Dato: 20/8-1972.
Nr. R 50.
Spesialkart: CR 066-5-4.
Terrengets art. Utsikt: Rygg i dyrket mark.
Orienteringsoppgaver: 350 m V for Rogstad 69/1, 175 m SV for R 53.
Beskrivelse: Gravhaug. D 18 m, H 1½ m. Haugen har kantkjede. Avflatet på toppen med spor etter tidligere gravning. Åkersten inntil haugen på S-siden.

Litteratur: Marstrander 1934.

III. Fornminnets art: Gravhaug.
Reg. v/ Per Oscar Nybruget.
Dato: 20/8-1972.
Nr. R 51.
Spesialkart: Vangli CR 066-5-4.
Terrengets art. Utsikt: Naturtomt omgitt av dyrket mark.

(forts.)

[illegible] 62, [illegible]
[illegible]: Kris[illegible]
[illegible]
Vang [illegible] Danmark.

I. [illegible]
Reg. v/ Per Oscar [illegible].
Dato: 2[illegible]/[illegible]-1972.
[illegible]
[illegible]: Vangli[illegible]
[illegible]
[illegible] 100 m [illegible] 32. [illegible]
[illegible] minutes [illegible]
[illegible]
[illegible]
[illegible]

[illegible]

II. [illegible]
[illegible]
[illegible] 2[illegible]-1972.
[illegible]
[illegible]
[illegible]
[illegible]
[illegible]
[illegible]
[illegible]
[illegible]

III. [illegible]
[illegible] v/ Per [illegible]
[illegible] 20/8-1[illegible]
[illegible] 51.
[illegible]
[illegible]

Skraastad nedre, gnr. 62, bnr. 1 og 2. (forts.)
Vang s.,p.,k. Hedmark.

Orienteringsoppgaver: 10 m N for potetbu. 10 m SØ for sveiserbygningen.
Beskrivelse: Gravhaug D 18 m H 3 m. Masse fjernet på N og S-siden. Krater i toppen. D 4 m Dybde 1½ m. På S-siden sitter det kull og brente bein i profilet.

Litteratur: Marstrander 1934.

IV. Fornminnets art: Gravhaug.
Reg v/ Per Oscar Nybruget.
Dato: 20/8-1972.
Nr. R 52.
Spesialkart: Vangli CR 066-5-4.
Terrengets art. Utsikt: Hage i utkanten av dyrket mark.
Orienteringsoppgave: 10 m S for gårdsveien. 40 m SV for stabburet.
Beskrivelse: Gravhaug D 18 m H 3½ m. Avflatet på toppen.
Tradisjon: Gårdens eier mener at gravhaugen er masse som ble fjernet den gangen de bygde den nåværende hovedbygningen.

Litteratur: Ingen.

V. Fornminnets art: Samling gravhauger.
Reg. v/Per Oscar Nybruget.
Dato: 20/8 - 1972.
Nr. R 53.
Spesialkart: Vangli CR 066-5-4.
Terrengets art. Utsikt: Kjempehaug i utkanten av gårdstun.
Orienteringsoppgave: 50 m S for bygdeveien. 60 m N for gårdstunet.

Beskrivelse:

1) Gravhaug. D. 11 m. H. 1 m.
2) 2 m Ø for 1): Gravhaug. D. 8 m. H 3/4 m. Det er fjernet masse på N-siden.
3) Det er mulig at hele kjempehaugen er en gravhaug.

Litteratur: Ingen.

Stanger, gnr. 66, bnr. 1.
Eier: Per Otto Fjøsne, 2322 Ridabu.
Bruker: Samme.
Vang s.,p.,k., Hedmark.

Fornminnets art: Gravfelt.
Reg. ved Per Oscar Nybruget.
Dato: 20/8-1972.
Nr. R 48.
Spesialkart: Vangli CR 066-5-4.
Terrengets art: NØ-SV gående rygg.
Orienteringsoppgaver: 75 m NØ for Vinnheia 66/13
600 m SV for Skråstad nedre 62/1 og 2.

Fornminnets art og utstrekning: NØ-SV 60 m. SØ-NV 40 m

Beskrivelse: Ca 10 røyser. Den største har en D på 14 m og er ½ m høy. Den minste D 4 m, H 0.3 m. De øvrige varierer i størrelse. En røys på NØ-siden av feltet er ødelagt ved grøftegravning. De største røysene har fotkjede.

Litteratur: Ingen.

Lillehagen av Stanger. Gnr. 66, bnr. 2.
Eier: Tora Reistad, 2322 Ridabu.
Bruker: Samme.
Vang s.,p.,k. Hedmark.

I. Fornminnets art: Steinsirkel.
Reg. v/Per Oscar Nybruget.
Dato: 4/9-1972.
X Nr. R 42.
Spesialkart: Vangli CR 066-5-4.
Terrengets art. Utsikt: Gårdsplass.
Orienteringsoppgave: Midt på gårdsplassen.
Beskrivelse: Rund steinsirkel bestående av nevestore stein. D. 9 m. Går i ett med bakken. Kan være rester av gammelt hageanlegg.
Litteratur: Ingen.

II. Fornminnets art: Gravhaug.
Reg. v/ Per Oscar Nybruget.
Dato 4/9-1972.
X Nr. R 43.
Spesialkart: Vangli CR 066-5-4.
Terrengets art. Utsikt: Ø-V gående morenerygg.
Orienteringsoppgave: Rett Ø for føderådsbygningen.
Beskrivelse: Gravhaug. D. 10 m. H ½ m. I V har føderådsbygningen skåret vekk en snipp av haugen.
Litteratur: Ingen.

Lillehagen av Stanger. Gnr. 6, bnr. 2.
Eier: Tora Reistad, 2322 Ridabu.
Bruker: Samme.
Vang s.,p.,k. Hedmark.

Fornminnets art: Gravhaug.
Reg. v/ Per Oscar Nybruget.
Dato: 4/9 - 1972.
X Nr. R 44.
Spesialkart: Vangli CR 066-5-4.
Terrengets art. Utsikt: Ø-V gående morenerygg i utkant av dyrket mark.
Orienteringsoppgave: 100 m NØ for låven. N for dyrket mark.
Beskrivelse: Gravhaug: D. 12 m, H 1 m. På SV siden er det fjernet masse, i S har åkeren skåret vekk noe av haugen.

Litteratur: Ingen.

Bjerkheim av Nyhus, gnr. 68, bnr. 14 og 16.
Eier: Astrid Jacobsen, Rute 902, 2300 Hamar.
Bruker: Samme.
Vang s.,p.,k. Hedmark.

Fornminnets art: Gravhaug.
Reg. v/ Per Oscar Nybruget.
Dato: 17/8-1972.
Nr. R 56.
Spesialkart: Vangli CR 066-5-4.
Terrengets art: Naturtomt.
Orienteringsoppgaver: 25 m S for bygdeveien 15 m NØ for villaen.
Beskrivelse: Gravrøys, L. Ø-V 12 m. Bredde 5 m. H. 1½ m.
Haugen er restaurert.

Litteratur: Brev i Top.ark. 1951/52.

Myhre nordre, gnr. 71, bnr. 3.
Eier og bruker: Arne Hagen, 2324 Vang.
Vang, Hedmark.

Fortidsminnets art: 2 gravhauger.
Reg. v/ Per Oscar Nybruget.
Dato: 12/8-1973.
X R 2.
Spesialkart: Tomter CR 066-5-2.
Terrengets art: Holme i dyrket mark.
Orienteringsoppgaver: 100 m SØ for gården.
Beskrivelse: 1) Langhaug, L. N-S 20 m, br. 10 m, H. 1 m.
Haugens midtparti er utgravd.
2) 10 m S for 1). Gravhaug, D. 12 m, H. 1 m.
Litteratur: Marstrander 1934.

Heggenhaugen Myr vestre.
Myr vestre, gnr. 71,71, bnr. 10,6.
Eier og bruker: Even J. Rosenberg, 2324 Vang.
Jenny Myr, 2324 Vang.
Vang, Hedmark.

Fortidsminnets art: Gravhaug.
Reg. v/ Per Oscar Nybruget.
Dato: 12/8-1973.
XR 3.
Spesialkart: Tomter CR 066-5-2.
Terrengets art: Morenerygg i utkant av dyrket mark.
Lokalitetsnavn: Heggenhaugen.
Orienteringsoppgaver: 25 m NØ for Heggenhaugen 71/10.
Beskrivelse: På toppen av Heggenhaugen som trolig er en naturdannelse, ligger en gravhaug, D. 15 m, H. ½ m. Haugen har spor av kantkjede.
Litteratur: Marstrander 1934.

Finborud, gnr. 72, bnr. 1.
Eier og bruker: Hjørdis Flagstad, 2324 Vang.
Vang, Hedmark.

Fortidsminnets art: Gravhaug.
Reg. v/ Per Oscar Nybruget.
Dato: 13/8-1973.
X R 4.
Spesialkart: Tomter CR 066-5-2.
Terrengets art: Holme i utkant av dyrket mark.
Orienteringsoppgaver: 50 m SV for hovedbygningen.
Beskrivelse: Gravhaug, D. 25 m, H. 2½ m. Avflatet på toppen. På nordsiden inn mot sentrum er det gravd en bred sjakt 10X10 m.
Litteratur: Ingen.

Dæli, gnr. 75, bnr. 1.
Eier og bruker: Bjørn Busterud, 2324 Vang.
Vang, Hedmark.

Fortidsminnets art: Gravhaug.
Reg. v/ Per Oscar Nybruget.
Dato: 12/8-1973.
XR 1.
Spesialkart: Tomter CR 066-5-2.
Terrengets art: Holme i dyrket mark.
Orienteringsoppgaver: 50 m NØ for Blystad østre (79/1), 250 NV for gården.
Beskrivelse: Gravhaug, D. 16 m, H. 1½ m. Haugen tangeres på østdisen av dyrket mark. På vestsiden gikk haugen tidligere inn på Blystad østres grunn, men denne delen er gravd vekk og terrenget er senere senket.
Litteratur: Marstrander 1934.

Kjøs, gnr. 81, bnr. 1.
Eier og bruker: Anders Kjøs, 2324 Vang.
Vang, Hedmark.

Fortidsminnets art: 2 gravhauger.

Reg. v/ Per Oscar Nybruget.

Dato: 13/8-1973.

XR 5.

Spesialkart: Tomter CR 066-5-2.

Terrengets art: Holme i utkanten av dyrket mark.

Orienteringsoppgaver: 25 m NØ for låven på gården.

Beskrivelse: Gravhaug, D. 12 m, H. 2 m. Avflatet på toppen. Krater, D. 2 m, dybde ½ m.

2) 5 m S for 1). D. 5 m, H. ½ m.

Litteratur: Marstrander 1934.

Vartomten, gnr. 116, bnr. 1.
Eier og bruker: Andreas Andreassen, 2324 Vang H.
Vang, Hedmark.

I. Fortidsminnets art: Gravhaug.
Reg. v/ Per Oscar Nybruget.
Dato: 18/8-1973.
XR 3.
Spesialkart: Skramstad CS 066-5-1.
Terrengets art: Holme i dyrket mark.
Orienteringsoppgaver: 150 m S for gården.
Beskrivelse: Gravhaug, D. 25 m, H. 2 m. På V-siden tangeres haugen av dyrket mark.
Litteratur: Ingen.

II. Fortidsminnets art: Gravhaug.
Reg. v/ Per Oscar Nybruget.
Dato: 18/8-1973.
XR 4.
Spesialkart: Skramstad CS 066-5-1.
Terrengets art: Småkupert hammehage i utkant av dyrket mark.
Orienteringsoppgaver: 175 m VSV for gården.
Beskrivelse: Gravhaug, D. 10 m, H. 1½ m. På S-siden har bygdeveien fjernet ca. 1/3 av haugen.
Litteratur: Ingen.

Skramstad østre og vestre, gnr. 118, bnr. 1 og 2.
Eier: Bjarne Skramstad, 2324 Vang H.
Bruker: Ola E. Skramstad, 2324 Vang H.
Vang, Hedmark.

Fortidsminnets art: Gravhaug.
Reg. v/ Per Oscar Nybruget.
Dato: 5/8-1973.
XR 7.
Spesialkart: Skramstad CS 066-5-1.
Terrengets art: Holme i dyrket mark på brinken mot Lageråa.
Orienteringsoppgaver: 100 m NV for gården.
Beskrivelse: Gravhaug, D. 10 m, H. 2 m. Avflatet på toppen. Haugen brukes som fundament til et skistillas. På SV-siden av haugen er det satt ned 3 lysmaster.
Litteratur: Marstrander 1934.

Liberg, gnr. 119, bnr. 1.
Eier og bruker: Helge Aalstad, 2324 Vang.
Vang, Hedmark.

I. Fortidsminnets art: Gravhaug.
Reg. v/ Per Oscar Nybruget.
Dato: 5/8-1973.
R 5.
Spesialkart: Skramstad CS 066-5-1.
Terrengets art: Småkupert hamnehage i utkant av dyrket mark.
Orienteringsoppgaver: 400 m SV for gården, 225 m V for bygdevegen.
Beskrivelse: Gravhaug, D. 15 m, H. 1½ m. Krater i toppen, D. 2½ m, dybde 1½ m. Kan minne om en kullmile, men prøvestikk viser at det ikke er trekull i hagen.
Litteratur: Ingen.

II. Fortidsminnets art: Gravhaug.
Reg. v/ Per Oscar Nybruget.
Dato: 5/8-1973.
R 6.
Spesialkart: Skramstad CS 066-5-1.
Terrengets art: Holme i utkanten av dyrket mark.
Orienteringsoppgaver: NØ for stabburet på gården.
Beksrivelse: Rester av jordblandet røys, D. ca. 25 m, H. ca. 2 m. På V-siden er det igjen en skalk ca. 15 m lang, 3 m bred og 1 3/4 m høy.
Litteratur: Ingen.

Lerberg, gnr. 120, bnr. 1.
Eier og bruker: Reidar Rønningen, 2324 Vang.
Vang, Hedmark.

I. Fortidsminnets art: Gravrøys.
Reg. v/ Per Oscar Nybruget.
Dato: 12/8-1973.
XR 8.
Spesialkart: Skramstad CS 066-5-1.
Terrengets art: Holme i utkant av dyrket mark.
Orienteringsoppgaver: 140 m N for gården.
Beskrivelse: Røys, mulig gravrøys, D. 4 m, H. ½ m.
Røysen er påkastet stein fra åkeren.
Litteratur: Ingen.

II. Fortidsminnets art: Gravrøys.
Reg. v/ Per Oscar Nybruget.
Dato: 4/8-1973.
XR 1.
Spesialkart: Spåberg CS 066-5-2.
Terrengets art: Holme i utkant av dyrket mark.
Orienteringsoppgaver: 30 m NØ for gården.
Beskrivelse: Jordblandet røys, D. 11 m, H. 2 m. Røysen virker noe omrotet.
Litteratur: Marstrander 1934.

Rabstad, gnr. 121, bnr. 1.
Eier og bruker: Bjørn Thomassen, 2324 Vang.
Vang, Hedmark.

Fortidsminnets art: Gravhaug.
Reg. v/ Per Oscar Nybruget.
Dato: 17/8-1973.
R 1.
Spesialkart: Øvre Vang CS 067-5-3.
Terrengets art: Morenerygg i utkanten av dyrket mark, på brinken mot Lageråa.
Orienteringsoppgaver: 250 m N for gården.
Beskrivelse: Gravhaug, D. 8 m, H. 1 1/4 m. Det er gravd en sjakt inn i hagen fra Ø mot V, lengde 3 m, bredde 2 m, dybde 1 m. Haugen har fotgrøft.
Litteratur: Marstrander 1934.

Urstad av Rabstad, gnr. 121, bnr. 5.

Eier: Andreas Urstad.

Bruker: Arthur Lindstad, 2324 Vang.

Vang, Hedmark.

Fortidsminnets art: Gravkammer under flat mark.
Reg. v/ Per Oscar Nybruget.
Dato: 17/8-1973.
X R 3.
Spesialkart: Øvre Vang CR 066-5-3.
Terrengets art: Dyrket mark.
Orienteringsoppgaver: 20 m N for hovedbygningen.
Beskrivelse: Her lå før 1934 en gravhaug, D. 10 m, H. 1½ m. Haugen var med årene blitt pløyd vekk. I følge folkene på gården ligger det fortsatt et gravkammer i åkeren der hvor haugen lå.
Litteratur: Marstrander 1934.

Alderslyst, gnr. 153, bnr. 1.
Eier og bruker: Gustav og Håvard Aldœslyst, 2324 Vang.
Vang, Hedmark.

I. Fortidsminnets art: Gravhaug.
Reg. v/ Per Oscar Nybruget.
Dato: 15/8-1973.
X R 4.
Spesialkart: Alderslyst CS 067-5-4.
Terrengets art: Holme i dyrket mark.
Orienteringsoppgaver: 60 m NV for låven på Åsverstad (155/1).
Beskrivelse: Gravhaug, D. 12 m, H. $2\frac{1}{2}$ m. Krater i toppen, D. 4 m, dybde 1 m.
Litteratur: Marstrander 1934.

II. Fortidsminnets art: 3 gravhauger.
Reg. v/ Per Oscar Nybruget.
Dato: 15/8-1973.
X R 5.
Spesialkart: Alderslyst CS 067-5-4.
Terrengets art: Holme i dyrket mark.
Orienteringsoppgaver: 25 m NØ for R 4 på samme kart.
Beskrivelse: 1) Gravhaug, D. 10 m, H. $2\frac{1}{2}$ m.
2) 5 m NV for 1). D. 8 m, H. 1 m. Uklart markert.
3) 15 m Ø for 2, uklart markert haug, D. 5 m, H. 1 1/4 m.
Litteratur: Ingen.

III. Fortidsminnets art: Gravrøys.
Reg. v/ Per Oscar Nybruget.
Dato: 15/8-1973.
X R 6.
Spesialkart: Alderslyst CS 067-5-4.
Terrengets art: Holme i dyrket mark.
Orienteringsoppgaver: 30 m NV for R 5 på samme kart.
Beskrivelse: Jordblandet røys, D. 10 m, H. 2 m.
Litteratur: Ingen.

(forts.)

Alderslyst, gnr. 153, bnr. 1. (forts.)
Vang, Hedmark.

IV. Fortidsminnets art: Gravrøys.
Reg. v/ Per Oscar Nybruget.
Dato: 15/8-1973.
R 7.
Spesialkart: Alderslyst CS 067-5-4.
Terrengets art: Småkupert skogsterreng.
Orienteringsoppgaver: 300 m SØ for gården.
Beskrivelse: Gravrøys, D. 17 m, H. 2½ m. Røysen synes å ligge på en sokkel. Krater i toppen, D. 3 m, dybde 3/4 m.
Litteratur: Marstrander 1934.

V. Fortidsminnets art: Samling hauger.
Reg. v/ Per Oscar Nybruget.
Dato: 15/8-1973.
R 8.
Spesialkart: Alderslyst CS 067-5-4.
Terrengets art: Holme i dyrket mark. Det er dyrket mellom haugene.
Orienteringsoppgaver: 150 m NØ for gården.
Beskrivelse: 1) Gravhaug, D. 10 m, H. 1 3/4 m.
2) 13 m SØ for 1). Uklart markert haug, L. SØ-NV 15 m, br. 10 m, H. 1½ m.
3) 10 m NØ for 2). Mulig langhaug, L. N-S 17 m, br. 6 m, H. 1 m.
4) 10 m Ø for 3). Haug, D. 8 m, H. 1 m.
Litteratur: Marstrander 1934.
Anmerkninger: Alle haugene virker noe tvilsomme, men folk i området mener det er gravhauger.

VI. Fortidsminnets art: 2 gravhauger.
Reg. v/ Per Oscar Nybruget.
Dato: 15/8-1973.
R 9.
Spesialkart: Alderslyst CS 067-5-4.
Terrengets art: Holme i dyrket mark.

(forts.)

Alderslyst, gnr. 153, bnr. 1. (forts.)
Vang, Hedmark.

Orienteringsoppgaver: 30 m NV for R 8 på samme kart.
Beskrivelse: 1) Lengst i V. Gravhaug D. 20 m, H. 3 m. Krater i toppen, D. 10 m, dybde 2 m.
2) 20 m Ø for 1). Uklart markert haug, D. 20 m, H. $2\frac{1}{2}$ m.
Tidligere funn på bnr: Funn C kommer fra haug 1).
Litteratur: Marstrander 1934.
Anmerkninger: Begge haugene kan være naturdannelse, men tradisjonen sier det er gravhauger.

Grytting, gnr. 157, bnr. 1 og 4.
Eier og bruker: Kåre Lerberg, 2324 Vang.
Vang, Hedmark.

Fortidsminnets art: Gravhaug.
Reg. v/ Per Oscar Nybruget.
Dato: 12/8-1973.
R 3.
Spesialkart: Alderslyst CS 067-5-4.
Terrengets art: Holme i dyrket mark.
Lokalitetsnavn: Mørhaugen.
Orienteringsoppgaver: 150 m SV for gården.
Beskrivelse: Gravhaug, D. 50 m, H. 8 m. Mørhaugen har gjerne vært ansett for å være naturdannelse, men etter alt å dømme dreier det seg om en kjempemessig gravhaug.
Litteratur: Ingen.

Hårstad vestre, gnr. 158, bnr. 1.
Eier og bruker: Trond Svenkerud, Kirkenær.
Vang, Hedmark.

Fortidsminnets art: Tvilsom gravhaug.
Reg. v/ Per Oscar Nybruget.
Dato: 17/8-1973.
X R 2.
Spesialkart: Øvre Vang CS 067-5-3.
Terrengets art: Morenerygg i utkant av dyrket mark.
Orienteringsoppgaver: 250 m VNV for gården.
Beskrivelse: Mulig gravhaug, D. 20 m, H. 3 m. Haugen virker temmelig omrotet og den skal tidligere ha vært overflatedyrket.
Tradisjon: Folk i området mener at dette er en gravhaug.
Litteratur: Marstrander 1934.

Hårstad østre, gnr. 159, bnr. 1.
Eier og bruker: Johs. Huse, 2324 Vang.
Vang, Hedmark.

Fortidsminnets art: Gravrøys.
Reg. v/ Per Oscar Nybruget.
Dato: 16/8-1973.
X R 2.
Spesialkart: Alderslyst CS 067-5-4.
Terrengets art: Småkupert hamnehage i utkant av dyrket mark.
Orienteringsoppgaver: 200 m NØ for Høksnes (160/1).
Beskrivelse: Gravrøys, D. 15 m, H. 1½ m. Krater, D. 2 m, dybde ½ m.
Litteratur: Ingen.

Høksnes, gnr. 160, bnr. 1 og 2.
Eier: KJeld Arnseth, 2324 Vang H.
Bruker: Jørgen Arnseth, Ingebergfæltet, 2324 Vang H.
Vang, Hedmark.

Fortidsminnets art: Gravhaug.
Reg. v/ Per Oscar Nybruget.
Dato: 7/8-1973.
R 1.
Spesialkart: Alderslyst CS 067-5-4.
Terrengets art: Småkupert hammehage i utkant av dyrket mark.
Orienteringsoppgaver: 200 m SØ for gården.
Beskrivelse: 1) Gravhaug D. 15 m, L. 2 m. Våren 1973 ble der med gravemaskin gravd et hull i haugen. L. Ø-V 8 m, bredde 3 m, dybde 2 m. I massen som er tatt opp fra haugen ligger brente ben.
2) 10 m S for 1) lå det en liten gravrøys som ble fjernet våren 1973. Det ble funnet flere oldsaker. Bl.a. 2 sverd og en spydspiss.
3) 15 m Ø for 1). Bunnpartiet av en gravhaug som ble fjernet i 1972. D. ca. 10 m. Ingen funn.
Litteratur: Ingen
Anmerkninger: Haug 1 bør restaureres.
Haug 2 og 3 bør ettergraves.

Lindholt, gnr. 165, bnr. 1.
Eier og bruker: O. H. Ingvoldstad, 2324 Vang.
Vang, Hedmark.

Fortidsminnets art: 2 gravhauger.
Reg. v/ Per Oscar Nybruget.
~~X~~R 1.
Spesialkart: Skramstad CS 066-5-1.
Terrengets art: Holme i utkant av dyrket mark.
Orienteringsoppgaver: 425 m NØ for Opstad 168/1.
Beskrivelse: Gravhaug, D. 11 m, H. 1½ m. Krater i toppen, D. 2 m, dybde ½ m.
2) 7 m NV for 1). Uklart markert røys, D. 6 m, H. ½ m.
Litteratur: Marstrander 1934.

Spaberg ;, gnr. 166, bnr. 1.
Eier og bruker: Ole Spaberg, 2324 Vang H.
Vang, Hedmark.

I. Fortidsminnets art: 2 gravrøyser.
Reg. v/ Per Oscar Nybruget.
Dato: 31/7-1973.
R 2.
Spesialkart: Spaberg CS 066-5-2.
Terrengets art: N-S gående morenerygg, hammehage i utkant av dyrket mark.
Orienteringsoppgaver: 400 m Ø for gården, 130 m N for Riksveg 25.
Beskrivelse: 1) Gravrøys, D. 12 m, H. 1 m. Røysen har en liten forsenkning i toppen.
2) 10 m N for 1), D. 13 m, H. 1 m. Krater i toppen, D. 2 m, dybde ½ m.
Litteratur: Ingen.

II: Fortidsminnets art: Gravrøys.
Reg. v/ Per Oscar Nybruget.
Dato: 31/7-1973.
R 3.
Spesialkart: Spaberg CS 066-5-2.
Terrengets art: Morenerygg i utkant av dyrket mark.
Orienteringsoppgaver: 50 m NØ for R 2 på samme kart.
Beskrivelse: Klart markert gravrøys, D. 6 m, H. 1 m.
Litteratur: Ingen.

Undersøkt og fredet 1975

Lieferung : [illegible] 166, [illegible] 1.

[illegible] [illegible] [illegible] [

Ålstad, gnr. 171, bnr. 1.
Eier og bruker: Syver Aalstad, 2324 Vang.
Vang, Hedmark.

Fortidsminnets art: Gravhaug.
Reg. v/ Per Oscar Nybruget.
Dato: 27/8-1973.
X R 2.
Spesialkart: Skramstad CS 066-5-1.
Terrengets art: Holme i utkant av dyrket mark.
Orienteringsoppgaver: Mellom potetbua og annet uthus.
10 m N for riksveg 25.
Beskrivelse: Gravhaug, D. 16 m, H. 2 m. På V-siden er det bygd potetbu inn i haugen. På Ø-siden tangeres haugen av en traktorveg som også har fjernet en del av den. Ø-siden av haugen er forstreket med en tørrmur.
Litteratur: Marstrander 1934.

Ingvoldstad store, gnr. 172, bnr. 1.
Eier: Ole Ingvoldstad, 2324 Vang.
Bruker: Samme.
Vang s.,p.,k. Hedmark.

Fornminnets art: Gravhaug.
Reg. v/ Steinar Sørensen og Per Oscar Nybruget.
Dato: 27/6 1972.
✗Nr. R 23.
Spesialkart: Dørum CS 066-5-3.
Terrengets art: Morenerygg omgitt av dyrket mark.
Orienteringsoppgaver: 150 m SSV for driftsbygningen.
20 m N for gårdsveien.
Beskrivelse: Gravhaug. D 10 m. H 1 m. Haugen er avflatet på toppen. På SV siden er det fjernet masse. Haugen går nesten i ett med moreneryggen.
Litteratur: Marstrander 1934.

Ingvoldstad nedre. Gnr. 173, bnr. 1.
Eier: Gunnar Ingvoldstad, 2324 Vang.
Bruker: Samme.
Vang s.,p.,k. Hedmark.

Fornminnets art: Gravhaug.
Reg. v/ Steinar Sørensen og Per Oscar Nybruget.
Dato: 27/6 1972.
Nr. R 22.
Spesialkart: Dørum CS 066-5-3.
Terrengets art. Utsikt: Holme i utkanten av dyrket mark.
Orienteringsoppgave: 25 m S for gårdsveien. 100 m V for gården.

Beskrivelse: Gravhaug. D 21 m, H 2 m. På N-siden er det bygget en potetbu inn i haugen, på S-siden er det fjernet masse.

Litteratur: Marstrander 1934.

Hommelstad, gnr. 174, bnr. 1.
Eier: Lars Hommelstad, 2344 Ilseng.
Bruker: Samme.
Vang s.,p.,k. Hedmark.

I. Fornminnets art: Gravhaug.
Reg. v/ Per Oscar Nybruget.
Dato: 10/9-1972.
Nr. R 18
Spesialkart Dørum CS 066-5-3.
Terrengets art: Småkupert havnehage.
Orienteringsoppgaver: 500 m SØ for gården. 70 m NV for Soleng 177/14.
Beskrivelse: Gravhaug D 16 m H 2 m. Nedgraving i toppen D 2 m, dybde 3/4 m.
Litteratur: Ingen.

II. Fornminnets art: Gravhaug.
Reg. v/Per Oscar Nybruget.
Dato: 10/9 - 1972.
Nr. R 19.
Spesialkart: Dørum CS 066-5-3.
Terrengets art. Utsikt: Småkupert havnehage.
Orienteringsoppgave: 35 m NV for R 18 på samme kart.
Beskrivelse: Gravhaug D ca. 8 m. H 3/4 m. Haugen er helt ødelagt.
Litteratur: Ingen.

III. Fornminnets art: Kirketuft fra middelalderen.
Reg. v/ Steinar Sørensen og Per Oscar Nybruget.
Dato: 27/6-1972.
Nr. R 20.
Spesialkart: Dørum CS 066-5-3.
Terrengets art. Utsikt: Svakt hellende morenerygg i dyrket mark.
Lokalitetsnavn: "Kjørkjejordet".
Fornminnets art og utstrekning: Ø-V 125 m. N-S 75 m.
Beskrivelse:
Her lå i middelalderen en kirke med tilhørende kirkegård. Ved pløying i 1935 kom man ned på flere skjeletter. Man pløyde dypere det året. Også senere er det kommet beinrester for dagen. Intet er tatt vare på.

(forts.)

Hommelstad, gnr. 174, bnr. 1 (forts.)
Vang s.,p.,k. Hedmark.

Litteratur: Gerhard Schønning 1775.
Marstrander 1934
Jens Nielsson 1556.

IV. Fornminnets art: Gravhaug.
Reg. v/Steinar Sørensen og Per Oscar Nybruget.
Dato: 27/6-1972.
XNr. R 21.
Spesialkart: Dørum CS 066-5-3.
Terrengets art. Utsikt: Lav morenerygg i utkant av dyrket mark.
Lokalitetsnavn: "Smiuhaugen".
Orienteringsoppgave: 1 m V for bygdeveien, 2 m SØ for smie. Både veien og smia tangerer haugen.
Beskrivelse: Gravhaug. D 25 m, H 4 m. På Ø-siden har en tidligere veiutvidelse fjernet en del av haugen.

Tidligere funn: Kloss inntil haugen, like ved smia, er gravfunn C 27095 a-c kommet for dagen.

Litteratur: Marstrander 1934. (2).

V. Fornminnets art: Gravrøys.
Reg. v/Per Oscar Nybruget.
Dato 24/8-1972.
XNr. R 24.
Spesialkart: Dørum CS 066-5-3.
Terrengets art. Utsikt: Ø-V morenerygg i utkant av dyrket mark.
Orienteringsoppgaver: 200 m NV for låven på gården, 100 m V for bygdeveien.
Beskrivelse: Røys D 10 m. H 1 1/4 m. Avflatet på toppen.
Litteratur: Ingen.

Helstad, gnr. 175, bnr. 1.
Eier: Thorstein Helstad, Rute 902, 2300 Hamar.
Vang s.,p.,k. Hedmark.

I. Fornminnets art: Gravhaug.
Reg. v/ Per Oscar Nybruget.
Dato: 17/8 1972.
Nr. R 12.
Spesialkart: Vangli CR 066-5-4.
Terrengets art. Morenerygg i utkant av dyrket mark.
Orienteringsoppgave: 100 m V for bygdevei. 300 m S for gården.
Beskrivelse: Jordblandet røys, D. 15 m, H. 2 m.
Litteratur: Marstrander 1934.

II. Fornminnets art: 3 gravhauger.
Reg. v/ Per Oscar Nybruget.
Dato: 17/8 1972.
Nr. R 13.
Spesialkart: Vangli CR 066-5-4.
Terrengets art: Småkupert skogsterreng.
Orienteringsoppgave: 500 m SV for husene på gården.
Fornminnets art og utstrekning: Samling røyser, Ø-V 40 m, S-N 30 m.

Beskrivelse:

1) Gravrøys. D. 16 m, H. 1 m, overgrodd.
2) 10 m S for 1): Jordblandet røys. D. 5 m, H. 0.5 m.
3) 7 m SV for 2): Jordblandet røys rundt jordfast stein. D. 8 m, H. 0.5 m.

FELTET TELLER ca. 10 større og mindre røyser

Litteratur: Ingen.

III. Fornminnets art: Gravhaug.
Reg. v/ Per Oscar Nybruget og Steinar Sørensen.
Dato: 21/7 1972.
Nr. R 14.
Spesialkart: Vangli CR 066-5-4.
Terrengets art: Gårdstun.
Orienteringsoppgave: 3 m SV for drengstua, NØ for våningshuset.

(forts.)

(Forts.)

Museet.

Ny utstillingsbygning åpnet: 5 mai i Sir Georges gate, Mr. Tom Wenning-
torvet ang. Curdsgaard.
Ansvarlig arkt.: Vandig CF Ugen-Mr.
Ant. å 14.
Byggetid: 1971-1972.
Kfg. av Tor Oscar Nybruget og Cecilie Brynsen.

11. Tor Oscar Nybruget: Grunnkurs.

Bd. 8 ms, ill. 0,5 mk.
Innbundet (for 2): Innbundet 7 ms i mest jordisk utvalg.
Brosjyre (for 10): Brosjyreindex trykk. i 5 mk. 0 ill.
Interesse: Ingen.

Ny utgivelse:
Opp. 30 s.
Innbundet med omslag: Samlet utgave, ny 70 ms.
Opplag: 600 . Bd for hver utgave de (index
Illustrasjoner: Engasjert skogfotograf
Spesialmus: Vendig CF Ugen-Mr.
Ill. 17.
Bd.: 17, s 72.
Ant. å bruke: Bruksanvisning for Nybruget.

Erco Verne: Kunststudier 1953.
Illustrasjoner: Jordbrukskunst Nybø, D. 72 ms, 72 s ill.
Oppbevaringsforskrifter: 10a i Sør Nybø. 3'0 m 8 lor vår mest.
Jordmyndighets arb. Jordbruk i distrikt av Nybø mark.
Spesialavd.: Vandig CF Ugen-Mr.
Kfg. av Tor Oscar Nybruget.
Erco 1/9 1972.

7. Kunstmuseum 2/3 arkt: Grunnkurs.

Bd. 12 ms, 0,5 mk.
Innbundet (for 2): Innbundet 7 ms i mest jordisk utvalg.
Brosjyre (for 10): Brosjyreindex trykk. i 5 mk. 0 ill.
Interesse: Ingen.

Ny utgivelse:
Opp. 30 s.
Innbundet med omslag: Samlet utgave, ny 70 ms.
Opplag: 600 . Bd for hver utgave de (index
Illustrasjoner: Engasjert skogfotograf
Spesialmus: Vendig CF Ugen-Mr.
Ill. 17.
Bd.: 17, s 72.
Ant. å bruke: Bruksanvisning for Nybruget.

Erco Verne: Kunststudier 1953.
Illustrasjoner: Jordbrukskunst Nybø, D. 72 ms, 72 s ill.
Oppbevaringsforskrifter: 10a i Sør Nybø. 3'0 m 8 lor vår mest.
Jordmyndighets arb. Jordbruk i distrikt av Nybø mark.
Spesialavd.: Vandig CF Ugen-Mr.
Kfg. av Tor Oscar Nybruget.
Erco 1/9 1972.

7. Kunstmuseum 2/3 arkt: Grunnkurs.

Helstad, gnr. 175, bnr. 1.
Vang s.,p.,k. Hedmark.

Beskrivelse: Gravhaug. D. 13 m, H. 1 m. På Ø-siden er det fjernet masse. S for haugen ligger rester av en hustuft, trolig et uthus fra dette århundret. Veggene er temmelig diffuse, ca. 6x6 m og vel 0.5 - 0.4 m høye.

Litteratur: Ingen.

IV. Fornminnets art: 3 gravhauger.
Reg. v/ Steinar Sørensen og Per Oscar Nybruget.
Dato: 21/7 1972.
X Nr. R 15.
Spesialkart: Vangli CR 066-5-4.
Terrengets art. Utsikt: NS-gående morenerygg, omgitt av dyrket mark.
Orienteringsoppgave: 25 m SØ for Rv. 25, 125 m NV for våningshuset.

Fornminnets art og utstrekning: 3 hauger. NV-SØ 60 m, SV-NØ 30 m.

Beskrivelse:

1) Lengst i N. jordblandet røys, D 10 m, H. ½ m.
2) 10 m S for 1): Gravhaug. D. 7 m, H. ½ m.
3) 4 m S for 2): Rester av gravhaug. I SV er mer enn halvparten av haugen skåret vekk. D. 15 m, H. 1½ m.

Litteratur: Ingen.

Helstad, gnr. 175, bnr. 1.

Eier: Thorstein Helstad, Rute 902, 2300 Hamar.
Bruker: Samme.
Vang s.,p.,k. Hedmark.

I. Fornminnets art: Gravhaug.
Reg. v/Per Oscar Nybruget.
Dato: 23/8-1972.
Nr. R 12.
Terrengets art: Morenerygg. Haugresten ligger på ryggens høyeste punkt.

Orienteringsoppgave: 25 m NV for Nordstad 175/3. 125 m SV for veikrysset Helstadbakken.

D 12

Beskrivelse: Rester av stor gravhaug. D. ca. 25 m. Nåværende H ca. 2 m. I NV står det igjen en skalk, mens resten av haugen er fjernet ved masseuttak.

Litteratur: Ingen.

II. Fornminnets art: Samling hauger.
Reg. v/ Per Oscar Nybruget.
Dato: 26/8-1972.
Nr. R 13.
Spesialkart: Dørum CS 066-5-3.
Terrengets art. NØ-SV gående morenerygg i utkant av dyrket mark.
Orienteringsoppgaver: 75 m NV for veikrysset Helstadbakken 25 m SV for bygdeveien.

D 13

Fornminnets art og utstrekning: NØ-SV 70 m, NV-SØ 25 m.

Beskrivelse: 1 gravhaug D.12 m, H 1½ m. 10 m NØ for denne minst 2 diffuse hauger. D ca. 15 m, H ca. 1 m.

Litteratur: Ingen.

II b ca 20 m syd og ned for R 13, flat steinlegning med fot-gjerde. Ca 14 m diam.

III. Fornminnets art: Gravhaug.
Reg. v/Per Oscar Nybruget.
Dato: 20/8 1972.
Nr. R 14.
Spesialkart: Dørum CS 066-5-3.
Terrengets art. Utsikt: N-S gående morenerygg omgitt av dyrket mark i N, Ø og S.

(forts.)

Helstad, gnr. 175, bnr. 1. (forts.)
Vang s.,p.,k. Hedmark.

Lokalitetsnavn: "Grindbakken".
Orienteringsoppgave: 10 m NØ for bygdeveien, 100 m NV for veikrysset Helstadbakken.
Beskrivelse: Gravhaug. D 16 m. H 3 m. Avlangt krater i toppen. L NØ-SV 4 m, br. 2.5 m, dybde 1½ m. På SØ-siden er det fjernet masse.
Litteratur: Marstrander 1934.

IV. Fornminnets art: Gravhaug og reist stein.
Reg. v/ Per Oscar Nybruget.
Dato: 23/8-1972.
Nr. R 15.
Spesialkart: Dørum CS 066-5-3.
Terrengets art. Utsikt: NØ-SV gående morenerygg.
Orienteringsoppgaver: 400 m Ø for gården. 10 m N for 177/6.
Fornminnets art og utstrekning: NØ-SV 35 m NV-SØ 20 m.
Beskrivelse: Lengst i SV 1) Jordblandet røys med spor av kantkjede (?) D 15 m H 1 m. Avflekt på toppen.
2) 15 m NØ for 1) Reist stein ? Høyde over jorda ca. 1 m bredde ca. 0.5 m.
Litteratur: Ingen.
IV 6. 2m SV for IV (1) lav haug ca. 5m. diam. h. 30 cm.

V. Fornminnets art: Gravrøys.
Reg. v/ Per Oscar Nybruget.
Dato: 23/8 1972.
Nr. R 16
Spesialkart: Dørum CS 066-5-3.
Terrenget art. Utsikt: NØ-SV-gående morenerygg.
Orienteringsoppgave: 40 m Ø for R 15 på samme kart.
Beskrivelse: Gravrøys D. 8 m, H. 1 m.
Litteratur: Ingen.

VI. Fornminnets art: Gravrøys.
Reg. v/ Per Oscar Nybruget.
Dato: 23/8 1972.
Nr. R 17.
Spesialkart: Dørum CS 065-5-3.

(forts.)

(Zu Seite)

Helstad, gnr. 175, bnr. 1 (forts.)
Vang s.,p.,k. Hedmark.

Terrengets art. Utsikt: Ø-brinken av NØ-SV gående morenerygg.
Orienteringsoppgave: 40 m Ø for R 16 på samme kart.
Beskrivelse: Jordblandet røys D 10 m H 1 m.
Litteratur: Ingen.

Ca 40 m SV for R 15, 2 mulige jordbl. røyser
kant i kant. Diam ca 8 m. H. 0,5

Sørlund av Helstad, gnr. 175, bnr. 2.
Eier: Edvard Thorbjørn Edvardsen, 2300 Hamar. RUTE 902
Bruker: Samme.
Vang s.,p.,k. Hedmark.

Fornminnets art: Gravhaug.
Reg. v/ Per Oscar Nybruget.
Dato: 10/9 1972.
D 12
Nr. R 11.
Spesialkart: Dørum CS 066-5-3.
Terrengets art: Gårdsplass.
Orienteringsoppgave: Midt på gårdsplassen.
Beskrivelse: Gravhaug. D 10 m, H 1 1/4 m. Avflatet på toppen.
Litteratur: Ingen.

Dørum, gnr. 177, bnr. 1
Eier: Jens Frogner, 2344 Ilseng.
Bruker: Samme.
Vang s.,p.,k. Hedmark.

I. Fornminnets art: Samling fornminner.
Reg. v/Steinar Sørensen og Per Oscar Nybruget.
Dato: 24/6-1972.
Nr. R 6.
Spesialkart: Dørum CS 066-5-3.
Terrengets art: Småkupert hamnehage i utkant av dyrket mark.
Orienteringsoppgave: 160 m SV for bygdeveien. 180 m SØ for 177/8.
Fornminnets art og utstrekning: Ø-V 45 m, S-N 20 m.
Beskrivelse: 1) Gravhaug. D 13 m. H 1½ m. 2) 15 m V for 1): Gravrøys L. NØ-SV 14 m, br. 9 m. H. 0.5 m.
Litteratur: Ingen.

II. Fornminnets art: Gravfelt.
Reg. v/Steinar Sørensen og Per Oscar Nybruget.
Dato 21/6 1972.
Nr. R 7.
Spesialkart: Dørum CS 066-5-3.
Terrengets art. Utsikt: Morenerygg omgitt av dyrket mark.
Orienteringsoppgave: 100 m SV for bygdeveien. 100 m S for 177/8.
Fornminnets art og utstrekning: Minst 4 gravrøyser. Ø-V 30 m N-S 35 m.
Beskrivelse: 1) Lengst i N. Gravrøys D 8 m, H. 0.5 m. Bautastein på toppen, H 1 1/4 m.
2) 2 m S for 1) Langrøys. L. SV-NØ 11 m, br.5 m. H. 1 m.
3) 5 m S for 2) Røys D 7 m. H 1 m.
4) 9 m S for 3) Gravrøys med bautastein og kantkjede. D 7 m, H 0.5 m. Bautasteinen er 0.7 m høy.
5) Mellom 3 og 4 trolig rester av røys. D ca. 8 m. H 0.4 m.
Litteratur: Ingen.

III. Fornminnets art: Gravhaug.
Reg. v/ Steinar Sørensen og Per Oscar Nybruget.
Dato: 23/6-1972.
Nr. R 8.
Spesialkart: Dørum CS 066-5-3.

(forts.)

Ausg. [illegible]

[illegible]

[illegible]

I. [illegible]

[illegible]

[illegible]

[illegible]

[illegible]

[illegible]

[illegible]

[illegible]

II. [illegible]

[illegible]

[illegible]

[illegible]

[illegible]

[illegible]

[illegible]

[illegible]

[illegible]

[illegible]

[illegible]

III. [illegible]

[illegible]

[illegible]

[illegible]

[illegible]

[illegible]

[illegible]

[illegible]

[illegible]

[illegible]

[

Dørum, gnr. 177, bnr. 1. (forts.)
Vang s.,p.,k. Hedmark.

Terrengets art. Utsikt: Småkupert hamnehage hvor det stikker frem flytteblokker.

Orienteringsoppgave: 5 m SV for smia på gården, 10 m NØ for bygdeveien.

Beskrivelse: Jordblandet røys. D 13 m, H 2.5 m. På SØ-siden er det gravd en sjakt inn mot sentrum. Denne sjakten er delvis igjenfylt.

Litteratur: Marstrander 1934.

IV. Fornminnets art: Usikkert fornminne.
Reg. v/ Steinar Sørensen og Per Oscar Nybruget.
Dato: 21/6-1972.
Nr. R 9.
Spesialkart: Dørum CS 066-5-3.
Terrengets art. Utsikt: Småkupert naturtomt.
Orienteringsoppgave: 75 m SSV for hovedbygningen. 60 m V for gårdsveien.

Fornminnets art og utstrekning: Fjellknaus.
Beskrivelse: Diffus haug hvor fjell stikker frem flere steder. D 15 m, H 1.5 m. Meget usikkert fornminne, men formasjonen kan inneholde graver.

Litteratur: Marstrander 1934.

V. Fornminnets art: 2 gravhauger.
Reg. v/ Steinar Sørensen og Per Oscar Nybruget.
Dato: 26/6 - 1972.
Nr. R 10.
Spesialkart: Dørum CS 066-5-3.
Terrengets art.Utsikt: Småkupert naturtomt.
Orienteringsoppgaver: 25 m NV for sveiserboligen. 25 m NØ for bygdeveien.

Beskrivelse: 1) Gravhaug D 15 m. H 2 m. Avflatet på toppen.
2) 10 m V for 1): Røys rundt jordfast stein. D.5m H 1 m.

Litteratur: Marstrander 1934.

Datum Aug. 11, Mus. D. (Harps.)
Ver. Sendung.

D. Lieferzeit: ca. [illegible] Monaten nach Eingang der Bestellung
Ihres Briefblocks".

. Steigerung, prima. [illegible] Sie [illegible]

Bedingungen: Ihr [illegible] 13 . K. [illegible] Ihr [illegible]
an uns [illegible] [illegible] [illegible] [illegible]
[illegible].

Mein Muster: [illegible] 1957 .

. [illegible] [illegible]: [illegible]
[illegible]. Wir [illegible] [illegible] [illegible] [illegible].
Jahr: 21/6-1972.
Nr. 1 9.
Spezialkarr[illegible] 0 Pfg. [illegible] 3-7.
I. [illegible] [illegible]: [illegible] [illegible].
[illegible] [illegible]: [illegible] [illegible] [illegible]
[illegible]

[illegible]
[illegible]
[illegible]

Ihr Brief: [illegible] 1956.

[illegible]
[illegible]
[illegible]

Hanum Ø. Gnr. 178, bnr. 1.
Eier: Kristian Presterud, 2344 Ilseng.
Bruker: Samme.
Vang s.,p.,k. Hedmark.

Fornminnets art: 2 gravhauger.
Reg. v/ Steinar Sørensen og Per Oscar Nybruget.
Dato: 22/6-1972.
Nr. R 1.
Spesialkart: Dørum CS 065-5-3.
Terrengets art. Utsikt: Lav morenerygg omgitt av dyrket mark.
Orienteringsoppgaver: 200 m NV for Hanumsveen 19/2, 250 m N for Ø-V gående dobbelt kraftlinje.

Fornminnets art og utstrekning: NØ-SV 50 m. SØ-NV 40 m.

Beskrivelse: 1): Gravrøys D 10 m, H 2 m.

2): 15 m SØ for 1) Gravrøys D 10 m, H 1 m.

Litteratur: Marstrander 1934.

Hanum Østre, gnr. 178, bnr. 1.
Eier: Kristian Presterud, 2344 Ilseng.
Bruker: Samme.
Vang s.,p.,k. Hedmark.

Fornminnets art: Samling gravrøyser.
Reg. v/ Steinar Sørensen og Per Oscar Nybruget.
Dato 22/6 1972.
Nr. R 4.
Spesialkart: Dørum CS 066-5-3.
Terrengets art. Utsikt: Småkupert morenerygg omgitt av dyrket mark.

Lokalitetsnavn: "Ø-gar'n".
Orienteringsoppgaver: 200 m NØ for Hanumsveen 19/2.
Fornminnets art og utstrekning: NV-SØ 170 m, SV-NØ 70 m

Beskrivelse:

1) Gravhaug D 20 m, H 2½ m.

2) 15 m SV for 1) Gravhaug D 10 m, H 1 m.

3) 10 m Ø for 1) Gravhaug D 8 m, H 1 1/4 m.

4) 5 m Ø for 3) Diffus røys. D 8 m H 1m.

Inntil 10. juni 1972 lå det minst 10 andre hauger her. Disse ble fjernet med Jordstyrets tillatelse.

Litteratur: Marstrander 1934.

Hanum Vestre, gnr. 179, bnr. 1.
Eier: Anders Hanum, 2344 Ilseng.
Bruker: Samme.
Vang s.,p.,k. Hedmark.

I. Fornminnets art: 2 jordblandete røyser.
Reg. v/Steinar Sørensen og Per Oscar Nybruget.
Dato: 12/7 1972.
Nr. R 1.
Spesialkart: Vangli CR 066-5-4.
Terrengets art. Utsikt: Morenerygg, brukt som havnehage.

Orienteringsoppgave: 20 m N for dobbelt Ø-V gående kraftlinje.
Beskrivelse:
1) Gravrøys. D 5 m. H ½ m.
2) 10 m S for 1): Røys rundt jordfast stein. D.6 m, H. 1 m.
Litteratur: Ingen.

II. (Bjørklund - bruker Åge Nilsen, 2344 Ilseng.) Samme matr.nr.som I.
Fornminnets art: Gravhaug.
Reg. v/Steinar Sørensen og Per Oscar Nybruget.
Dato: 12/4 1972.
Nr. R 2.
Spesialkart: Vangli - CR 066-5-4.
Terrengets art. Utsikt: Morenerygg, kranset av bjørketrær. På alle kanter omgitt av dyrket mark.
Lokalitetsnavn: Bjørkehaugen.
Orienteringsoppgave: Ca. 25 m N for Våningshuset.
Beskrivelse: Gravhaug, L. NV-SØ 12 m. Br. 5 m. H ca. 0.5 m.
Mulig rester av kantkjede.
Litteratur: Ingen.

III. Fornminnets art: 2 hauger.
Reg. v/Per Oscar Nybruget.
Dato: 18/8 1972.
Nr. R 5.
Spesialkart: Vangli CR 066-5-4.
Terrengets art. Utsikt: SØ-NV gående morenerygg. Havnehage uten trær.

(forts.)

Orienteringsoppgave: 25 m N for eiendommen Øvergård. 110 m SØ for Erlandsrud 176/4.
Fornminnets art og utstrekning: NØ-SV 20 m NV-SØ 15 m.
Beskrivelse:
1) Gravhaug. D. 9 m, H. 1 m.
2) 2 m N for 1): Gravhaug D. 7 m, H 3/4 m.
Avflatet på toppen.
Litteratur: Ingen.

IV. Fornminnets art: Gravhaug.
Reg. v/Per Oscar Nybruget.
Dato: 18/8 1972.
✗ Nr. R 6.
Spesialkart: Vangli CR 066-5-4.
Terrengets art. Utsikt: NØ-SV-gående morenerygg. Det høyeste punktet i området. Glissen blandingsskog, omgitt av havnehage og dyrket mark.
Orienteringsoppgave: 700 m NV for Hanum, 120 m SØ for bygdeveien Louisenberg-Helstadbakken.
Beskrivelse: Gravhaug D 9 m, H 0.3 m. Nedtråkket av beitende dyr.
Litteratur: Ingen.

V. Fornminnets art: Gravhaug.
Reg. v/Per Oscar Nybruget og Steinar Sørensen.
Dato: 24/6 1972.
✗Nr. R 38.
Spesialkart: Hjellum CR 065-5-2.
Terrengets art. Utsikt: Fjellknaus, omgitt av dyrket mark.
Orienteringsoppgaver: 200 m NV for gården. 150 m N for bygdeveien.
Fjellknaus med mulige graver. D. 30 m, H. 5 m. I toppen en forsenkning som er påfylt med jord. Sikre gravhauger ligger ca. 100 m NV for knausen.
Litteratur: Marstrander 1934.

Sørli av Møystad, gnr. 180, bnr. 13.
Eier: Ole Sørli, Rute 902, 2300 Hamar.
Vang s.,p.,k. Hedmark.

Fornminnets art: Gravhaug.
Reg. v/ Per Oscar Nybruget.
Dato: 20/7 1972.
Nr. R 4.
Spesialkart: Vangli CR 066-5-4.
Terrengets art. Utsikt: Villahave. Flatt høydedrag som skråner mot SV.
Orienteringsoppgave: 70 m V for R 3. Midt på tunet mellom to hovedbygninger.
Beskrivelse: Gravhaug. D. 11 m. H. 1½ m. Avflatet på toppen. Haugen er beplantet.
Litteratur: Ingen.

Lund av Møystad, g.nr. 180, br.nr. 14,
Eier: Egil Ekeberg- Rute 902, 2300 Hamar
Vang S & P. Hedmark.

Fornminnets art: 2 hauger.
Reg v/: P.O. Nybruget
Dato: 16.7.1972
XNr.: R 3
Spesialkart: Vangli CR 066-5-4
Terrengets art: Ø-V gående morenerygg. Delvis kultivert naturtomt.

Orienteringsoppgaver: 10 m NV for villaen. 35 m Ø for bygdeveien.

Beskrivelse: 1. Lav jordblandet røys. Klart markert og tydelig i terrenget bortsett fra i NØ hvor den nesten går i ett med landskapet.
D. 6 m
H. ½ m.
2. 3 m Ø for 1. en mer diffus røys. Enkelte stein stikker frem på V-siden.
D. 5 m
H. 0,5 m.

Bjørkheim av Møystad, gnr. 180, bnr. 15.
Eier: Dagfinn Martinsen, rute 902, 2300 Hamar.
Bruker: Samme.
Vang s.,p.,k. Hedmark.

Fornminnets art: Gravhaug.
Reg. v/Steinar Sørensen og Per Oscar Nybruget.
Dato: 13/7 1972.
Nr. R 25.
Spesialkart: Hjellum CR 065-5-2.
Terrengets art. Utsikt: Villahage, grenser til dyrket mark.
Orienteringsoppgave: 70 m N for bygdeveien, 5 m Ø for villaen.
Beskrivelse: Jordblandet røys, D 8 m, H ½ m. Røysa synes å være omrotet. På V-siden har bygging av villaen skåret vekk en snipp av røysa. Røysa skal ha hatt fotkjede, men den ligger skjult under påført masse.
Haugen ble delvis utgravd i september 1972.
Litteratur: Marstrander 1934.

Frogner, gnr. 181, bnr. 1.
Eier: Lars Frogner, Rute 902, 2300 Hamar.
Bruker: Samme.
Vang s.,p.,k. Hedmark.

I. Fornminnets art: Samling hauger.
Reg. v/ Steinar Sørensen og Per Oscar Nybruget.
Dato: 28/6-1972.
Nr. R 17.
Spesialkart: Hjellum CR 065-5-2.
Terrengets art: Morenerygg.
Orienteringsoppgave: 25 m S for bygdeveien, 50 m NV for våningshuset.
Fornminnets art og utstrekning: Samling hauger NØ-SV 70 m NV-SØ 40 m.
Beskrivelse: 3 noe diffuse hauger, noe uklart markert. D ca. 10 m. H ca. 1 m. Går nesten i ett med moreneryggen.
Litteratur: Ingen.

II. Fornminnets art: 2 gravrøyser.
Reg. v/ Steinar Sørensen.
Dato: 3/7 1972.
Nr. R 18.
Spesialkart: Hjellum CR 065-5-2.
Terrengets art. Utsikt: NS-gående rygg omgitt av dyrket mark.
Orienteringsoppgaver: 200 m SSV for gården.
Fornminnets art og utstrekning: Jordblandet røys.
Beskrivelse:
1) Gravrøys D 15 m H 1.5 m.
2) S for 1) og kant i kant med denne: Røys D 8 m, H 0.5 m.
Litteratur: Ingen.

III. Fornminnets art: Gravhaug.
Reg. v/ Steinar Sørensen.
Dato: 12/7 1972.
Nr. R 19.
Spesialkart: Hjellum CR 065-5-2.
Terrengets art. Utsikt: Holme i dyrket mark.

(Forts.)

Frogner, gnr. 181, bnr. 1. (forts.)
Vang s.,p.,k. Hedmark.

Orienteringsoppgave: 200 m SV for gården.
Beskrivelse: Gravhaug, D 20 m, H 1½ m. Haugen er påkastet en del åkerstein.
Litteratur: Marstrander 1934.

IV. Fornminnets art: Gravfelt.
Reg. ved Steinar Sørensen og Per Oscar Nybruget.
Dato: 1/7 1972.
Nr. R 21.
Spesialkart: Hjellum CR 065-5-2.
Terrengets art. Utsikt: Østhelling.
Orienteringsoppgave: 300 m S for gården.
Fornminnets art og utstrekning: Gravfelt N-S 100 m. Ø-V 150 m.
Beskrivelse: Ca. 10 røyser. D 14-3 m. H 1.5 - 0.3 m. Den største er avflatet på toppen.

Ifølge gårdens eier, Lars Frogner og veioppsynsmann Frang fjernet Vang kommune en stor gravrøys under omlegging av vei til Louisenberg skole.
Litteratur: Ingen.

V. Fornminnets art: Samling av gravrøyser.
Reg. v/ Steinar Sørensen og Per Oscar Nybruget.
Dato: 21/6 1972.
Nr. R 22.
Spesialkart: Hjellum CR 065-5-2.
Terrengets art. Utsikt: Småkupert havnehage.
Orienteringsoppgaver: 25 m S for Frognertjernet, 150 m NØ for gården.
Fornminnets art og utstrekning: Jordblandete røyser.
Beskrivelse:
1) Gravrøys. L NØ-SV 15 m. Br. 8 m. H 0.5 m.
H 22 2) 8 m SV for 1) Langrøys L. NØ-SV 7 m, br. 4 m. H 3/4 m.
3) 10 m SV for 2. Diffuse rester av røys.

Litteratur: Ingen.

Møystad forsøksgård/Hanum Vestre, gnr. 181/179, bnr. 1/1

Eier: Den norske Stat (Møystad), Rute 902, 2300 Hamar.
Anders Hanum (Hanum). "

Bruker: Magnus Jetne (Møystad) "
Anders Hanum (Hanum) "

Vang s.,p.,k. Hedmark.

Fornminnets art: 2 gravhauger.

Reg. v/ Steinar Sørensen og Per Oscar Nybruget.

Dato: 24/6-1972.

Nr. R 37.

Spesialkart: Hjellum CR 065-5-2.

Terrengets art. Utsikt: Morenerygg omgitt av dyrket mark.

Orienteringsoppgave: 330 m NV for Hanum V 179/1,
250 m SSØ for Møystad.

Fornminnets art og utstrekning: Samling jordblandete røyser.

Beskrivelse:

1) Gravhaug D 12 m. H 1 m. Noe diffus i form.

2) 20 m SØ for 1): Gravhaug D 12 m, H 1½ m. Denne haugen ligger på delet Møystad/Hanum V. Det meste av haugen som lå på Hanums grunn er fjernet ved nydyrking.

Litteratur: Ingen.

Fredbo av Frogner, gnr. 181, bnr. 5.
Eier: Kristian Larsen, Rute 902, 2300 Hamar.
Vang s.,p.,k. Hedmark.

Fornminnets art: Gravhaug.
Reg. v/ Steinar Sørensen og Per Oscar Nybruget.
Dato: 26/6 1972.
X Nr. R 24.
Spesialkart: Hjellum CR 065-5-2.
Terrenget art. Utsikt: Villahage på grensen til dyrket mark.
H 24
Orienteringsoppgave: 5 m N for bygdeveien, 25 m SV for villaen.
Beskrivelse: D 11 m, H 2 m.
Litteratur: Ingen.

Tjerne av Frogner, gnr. 181, bnr. 7.
Eier: Odd Botten, Rute 902, 2300 Hamar.
Vang s.,p.,k. Hedmark.

Fornminnets art: Samling hauger.
Reg. v/ Steinar Sørensen og Per Oscar Nybruget.
Dato: 28/6 - 1972.
XNr. R 23.
Spesialkart: Hjellum CR 065-5-2.
Terrengets art. Utsikt: Villahage, grenser til dyrket mark.
Orienteringsoppgaver: 20 m SØ for villaen, 2 m NV for bygdeveien.
Fornminnets art og utstrekning: NØ-SV 50 m, SØ-NV 20 m.
Beskrivelse: 4 jordblandete røyser. Den største: L 21 m Ø-V br. 7 m, H 2 m.
De 3 minste D - 6-8 m, H ½ - 3/4 m.
Litteratur: Ingen.

Skattum, gnr. 183, bnr. 1.
Eier: Johan C. Johnsen, Rute 902, 2300 Hamar.
Bruker: Samme.
Vang s.,p.,k. Hedmark.

I. Fornminnets art: Gravhaug.
Reg. v/Steinar Sørensen, Per Oscar Nybruget.
Dato: 25/6 1972.
Nr. R 27.
Spesialkart: Hjellum CR 065-5-2.
Terrengets art. Utsikt: Morenerygg som er omgitt av dyrket mark.
Lokalitetsnavn: "Piperhaugen".
Orienteringsoppgaver: 200 m NV for gården.

Beskrivelse: Langhaug L N-S 25 m, br. 18 m. H 4.5 m. På V-siden er det gravd en sjakt nesten inn til sentrum av haugen
Tradisjon: Haugen kalles "Piperhaugen" fordi man en gang i tiden skal ha funnet en masse krittpiper der.
Litteratur: Marstrander 1934.

II. Fornminnets art: Kirketomt fra middelalderen.
Reg. v/ Steinar Sørensen og Per Oscar Nybruget.
Dato: 25/6 1972.
Nr. R 28.
Spesialkart: Hjellum CR 065-5-2.
Terrengets art: Utsikt: Morenerygg.
Orienteringsoppgave: 250 m SV for gården.
Beskrivelse: Her skal det etter tradisjonen ha ligget en kirke med kirkegård. På grunn av høy vegetasjon var det ikke mulig å få full oversikt over området.
Litteratur: Gerhard Schønning 1775.
Marstrander 1934.

III. Fornminnets art: Samling fornminner.
Reg. v/ Steinar Sørensen og Per Oscar Nybruget.
Dato 26/6 1972.
Nr. R 29.
Spesialkart: Hjellum CR 065-5-2.

(Forts.)

Terrengets art. Utsikt: Villahage. Delvis naturtomt.
Orienteringsoppgaver: NØ og SV for føderådsbygningen på gården.

Beskrivelse:

1) Gravhaug. D ca. 15 m H 2 m. Føderådsbygningen er bygget delvis inntil haugen og toppen brukes som haveveranda.

2) 10 m NØ for huset ligger 3 steiner i en halvsirkel. Steinenes D. ca. 1.5 m, h. ca. 0.5 m.

3) NV for 2 ble det under grøftegravning i 1954 funnet flere skjeletter og noen oldsaker.

Litteratur: Marstrander 1934 (8).

IV. Fornminnets art: Gravhaug.
Reg. v/ Steinar Sørensen og Per Oscar Nybruget.
Dato: 25/6 1972.
Nr. R 30.
Spesialkart: Hjellum CR 065-5-2.
Terrengets art. Utsikt: Gårdstun på grensen til dyrket mark.
Orienteringsoppgaver: 5 m SV for stabburet, 30 m NØ for føderådsbygningen.

Beskrivelse: Gravhaug. D 25 m, H 4 m. Haugen er utgravd på N-siden. Toppen er avflatet og her er det rester av et steinlagt lysthus.
Litteratur: Marstrander 1934 (Haug 7).

V. Fornminnets art: Gravhaug.
Reg. v/ Steinar Sørensen og Per Oscar Nybruget.
Dato: 27/6 1972.
Nr. R 31.
Spesialkart: Hjellum CR 065-5-2.
Terrengets art. Utsikt: Lav NV-SØ gående rygg i dyrket mark. Det høyeste punktet på gården.
Lokalitetsnavn: "Stjernehaugen".
Orienteringsoppgaver: 200 m SØ for det SØ-lige hjørnet på låven, 450 m NV for O 188/1.
Fornminnets art og utstrekning: Stjerneformet gravhaug.

(forts.)

Skattum, gnr. 183, bnr. 1 (forts.)
Vang s.,p.,k. Hedmark.

Beskrivelse: Stjerneformet haug med steinsetning langs kanten. Armenes L 12 m. Haugens H ca. 1½ m. Midt på haugen står en reist stein. Det er pløyet helt inn til steinsetningen og av den Ø-ligste armen er det kappet 6 m.

Landskapet rundt haugen er senket slik at haugen ligger på en sokkel.

Ø for denne haugen lå i 1934 tre andre hauger.

Litteratur: Marstrander 1934.

VI. Fornminnets art: Gravhaug.
Reg. v/ Per Oscar Nybruget.
Dato: 25/6 1972.
Nr. R 32.
Spesialkart: Hjellum CR 065-5-2.
Terrengets art. Utsikt: Holme på skillet mellom dyrket mark og havnehage.
Orienteringsoppgaver: 185 m N for gården. 65 m Ø for gårdsveien.
Beskrivelse: Gravhaug. D 10 m, H 1 1/4 m. Avflatet på toppen. Det går et nettinggjerde tvers over røysa i retning Ø-V.
Litteratur: Anders Hagen 1945.

VII. Fornminnets art: Gravrøys.
Reg. v/ Per Oscar Nybruget.
Dato: 25/6 1972.
Nr. R 33.
Spesialkart: Hjellum CR 065-5-2.
Terrengets art. Utsikt: Vesthellende skråning. Småkupert skogbunn.
Orienteringsoppgave: 50 m NØ for R 32. 250 m N for låven på gården.
Beskrivelse: Jordblandet røys. D 7 m. H 1 1/4 m.
Litteratur: Anders Hagen 1945.

(forts.)

(Fortsetzung)

Skattum, gnr. 183, bnr. 1 (forts.)
Vang s.,p.,k. Hedmark.

VIII. Fornminnets art: Gravhaug.
Reg. v/ Per Oscar Nybruget.
Dato: 25/6 1972.
Nr. R 34.
Spesialkart: Hjellum CR 065-5-2.
Terrengets art. Utsikt: Småkupert havnehage i utkant av dyrket mark.
Orienteringsoppgaver: 200 m NØ for låven på gården, 225 m Ø for gårdsveien.
Beskrivelse: Gravhaug. D. 8 m, H. 3/4 m.
Litteratur: Ingen.

IX Fornminnets art: Gravrøys med kantkjede.
Reg. v/ Steinar Sørensen og Per Oscar Nybruget.
Dato: 11/7 1972.
Nr. R 39.
Spesialkart: Hjellum CR 065-5-2.
Terrengets art. Utsikt: Småkupert havnehage på lav morenerygg.
Orienteringsoppgave: 350 m SV for Hanum V.179/1. 800 m NØ for gården.
Beskrivelse: Gravrøys med kantkjede. D 12 m. H ½ m. Overflaten virker noe omrotet.
Litteratur: Ingen.

Skattum, gnr. 183, bnr. 1 og 5.
Eier: Johan E. Johnsen, Rute 902, 2300 Hamar.
Bruker: Samme.
Vang s.,p.,k. Hedmark.

Fornminnets art: Gravfelt.
Reg. v/ Steinar Sørensen og Per Oscar Nybruget.
Dato: 25/6-1972.
Nr. R 26.
Spesialkart: Hjellum CR 065-5-2.
Terrengets art. Utsikt: Småkupert skogsterreng.
Orienteringsoppgaver: 350 m SØ for Frogner 181/1 350 m NV for gården.
Fornminnets art og utstrekning: Felt med gravrøyser.
Beskrivelse: Ca. 20 røyser. D 10-4 m, H 1 - ½ m. Feltet inneholder trolig gravrøyser og rydningsrøyser.
Litteratur: Ingen.

Louisenberg av Skattum, gnr. 183, bnr. 2
Eier: Fredrikke Hommelstad. Rute 902, 2300 Hamar.
Bruker: Hans Hommelstad. Rute 902, 2300 Hamar.
Vang s.,p.,k.

I. Fornminnets art: Gravhaug.
Reg. v./ Steinar Sørensen og Per Oscar Nybruget.
Dato: 23/6-1972.
Nr. R 36.
Spesialkart: Hjellum CR 065-5-2.
Orienteringsoppgaver: 50 m S for bygdeveien, 350 m SØ for Hanum vestre 179/1.
Beskrivelse: Gravhaug. D 18 m, H 1½ m. Forsenkning i toppen. D. 3 m, dybde 0.5 m.
Litteratur: Ingen.

II. Fornminnets art: Gravfelt.
Reg. v/Steinar Sørensen og Per Oscar Nybruget.
Dato: 23/6 - 1972.
Nr. R 35.
Spesialkart: Hjellum CR 065-5-2.
Terrengets art: Utsikt: Småkupert skogsterreng.
Orienteringsoppgaver: 25 m SV for bygdeveien. 350 m SØ for gården.

Fornminnets art og utstrekning: Gravfelt: NØ-SV 75 m. SØ-NV 50 m.

Beskrivelse: Ca. 10 røyser D 15-4 m, H 1/2 - 1/4 m. Den største røysa hai fotkjede, den nest største kantkjede.

Litteratur: Marstrander 1934 nevner de største røysene.

Hol vestre, gnr. 186, bnr. 1.
Eier: Harald Glærum, 2344 Ilseng.
Bruker: Samme.
Vang s.,p.,k. Hedmark.

Fornminnets art: Kirketomt fra middelalderen.
Reg. v/Steinar Sørensen og Per Oscar Nybruget.
Dato: 25/6 1972.
Nr. R 1.
Spesialkart: Farmen CS-065-5-1.
Terrengets art. Utsikt: Morenerygg omgitt av dyrket mark.
Lokalitetsnavn: Kirkehaugen.
Orienteringsoppgaver: 300 m NV for Hol Vestre, på grensen mellom Hol og O. 184/1.
Fornminnets art: Muntlig tradisjon om kirke.
Beskrivelse: Morenerygg hvor det ifølge tradisjoner skal ha vært pløyd opp menneskeben.
Litteratur: Gerhard Schønning 1775.
Marstrander 1934.

Ophus Nordre. Gnr. 188, bnr. 1.
Eiere: Otto og Rolf Iversen, 2344 Ilseng.
Brukere: Samme.
Vang s.,p.,k. Hedmark.

Fornminnets art: 2 gravhauger.
Reg. v/Steinar Sørensen og Per Oscar Nybruget.
Dato: 1/7 1972.
Nr. R 40.
Spesialkart: Hjellum CR 065-5-2.
Terrengets art. Utsikt: Morenerygg omgitt av dyrket mark.
Orienteringsoppgave: 125 m SØ for gården. 175 m Ø for låven på 184/1.
Fornminnets art og utstrekning: NØ-SV 50 m. SØ-NV 25 m.

Beskrivelse:

1) Gravhaug D 14 m, H 2 m.
2) 20 m S for 1): Gravhaug D 20 m, H 1½ m.

Litteratur: Marstrander 1934.

Farmen, gnr. 189, bnr. 1
Eier: Magnus Solum, 2344 Ilseng.
Bruker: Samme.
Vang s.,p.,k. Hedmark.

Fornminnets art: Gravhaug.
Reg. v/Steinar Sørensen og Per Oscar Nybruget.
Dato: 19/6 1972.
Nr. R 2.
Spesialkart: Farmen CS 065-5-1.
Terrengets art. Utsikt: Holme i dyrket mark.
Orienteringsoppgaver: NØ for driftsbygningens østligste hjørne. SØ for Hanum Ø 178/1.

Beskrivelse: Gravhaug. D 25 m, H 2.5 m. Avflatet på toppen. NØ for denne lå tidligere 2 hauger av samme størrelse.

Ifølge tradisjoner på gården lå det ca. 10 hauger på rad hvor det nå er én igjen.

Tradisjon: Farmenkjelen skal ha vært funnet i nærheten av denne haugen, mener man på gården.
Litteratur: Marstrander 1934.
Anmerkninger: På gården befinner det seg en simpel skafthull-øks av sten funnet på gården, og en flintdolk. Flintdolken er ikke funnet i Vang.

Dalfarmen, gnr. 190, bnr. 1.
Eier: Oscar Brustad, 2344 Ilseng.
Bruker: Samme.
Vang s.,p.,k. Hedmark.

Fornminnets art: Gravhaug eller hustuft.
Reg. v/Steinar Sørensen og Per Oscar Nybruget.
Dato: 7/7 1972.
Nr. R 7.
Spesialkart: Farmen CS 065-5-1.
Terrengets art. Utsikt: Småkupert havnehage i utkant av dyrket mark.

Orienteringsoppgaver: 300 m SØ for gården, 125 m NØ for bygdeveien Hanum-Ilseng stasjon.

Beskrivelse: Oval jordvoll L. NV-SØ 25 m, br. 15 m. H. 0.2 - 0.3 m. Om våren blir denne vollen først grønn og synes da tydelig i terrenget. Rester av gravhaug eller hustuft.

Litteratur: Ingen.

Anmerkninger: Ø for fornminnet ble det før 1900 funnet under nydyrking:
1) Simpel skafthulløks av stein.
2) Øks av jern.
3) Pilespiss av jern.

Gjenstandene oppbevares på gården.

Vold Nedre. Gnr. 192, bnr. 1.
Eier: Jens Sendstad, 2344 Ilseng.
Bruker: Samme.
Vang s.,p.,k. Hedmark.

Fornminnets art: Gravhaug.
Reg. v/Steinar Sørensen og Per Oscar Nybruget.
Dato: 6/7 1972.
Nr. R 6.
Spesialkart: Farmen CS 065-5-1.
Terrengets art. Utsikt: Forhøyning i dyrket mark.
Orienteringsoppgaver: 250 m SV for gården.
Beskrivelse: Gravhaug. D. 5 m. H. 1 1/4 m. Haugen har opprinnelig vært større, men da det pløyes tett inntil den, forsvinner haugen litt etter litt. Det står en mast midt i haugen.

Under vårpløyingen i sommer stakk det fram et hestekranium fra haugen.

10 m NØ for denne lå tidligere en haug som har gitt gravfunn fra Vikingtiden. C 27846 a-h.

Litteratur: Marstrander 1934.

Undersøkt og frigitt 1974

[illegible] Cur. 192. [illegible] 1.

[illegible]: [illegible]

[illegible]: Samme.

[illegible]: [illegible]

Forminnes [illegible]

Re[illegible]/Steinar [illegible] Per Oscar [illegible]

[illegible] 1972.

[illegible]

[illegible]: [illegible]

[illegible]

[illegible]: [illegible] 5" for [illegible]

[illegible]

[illegible]

[illegible]

[illegible]

[illegible]

[illegible]

[illegible]

[illegible]

[illegible]

Vold, Øvre. Gnr. 192, bnr. 2, 3.
Gårdens eier: Per Vold, 2344 Ilseng.
Bruker: Samme.
Vang s.,p.,k. Hedmark.

I. Fornminnets art: Samling gravrøyser.
Reg. v/Steinar Sørensen og Per Oscar Nybruget.
Dato: 5/7 1972.
Nr. R 4.
Spesialkart: Farmen CS 065-5-1.
Terrengets art. Utsikt: Havnehage.
Orienteringsoppgaver: 250 m NV for gården, 250 m S for bygdeveien Vang kirke - Haukstad.
Fornminnets art og utstrekning: NØ-SV 70 m, NV-SØ 20 m.
Beskrivelse: 3 gravrøyser. D 15-8 m, H. ½-1 m. De 2 lengst i V har krater i toppen.
Litteratur: Marstrander 1934.

II. Fornminnets art: Gravhaug.
Reg. v/Steinar Sørensen og Per Oscar Nybruget.
Dato: 5/7 1972.
Nr. R 5.
Spesialkart: Farmen CS 065-5-1.
Terrengets art. Utsikt: Åpen havnehage på grensen til dyrket mark.
Orienteringsoppgaver: 30 m SØ for R 4 på samme kart.
Beskrivelse: Gravrøys med kantkjede. D 12 m. H. 0.3 m.
Litteratur: Ingen.

Vald. Øvre: Gr. [illegible], nr. 2, [illegible].
Vardens eier: [illegible], 2344 [illegible].
Bruker: Samme.
Vang s.n.k. Hedmark.

I. Forhminnets art: [illegible]
Reg. v/Steinar Sørensen og Per Øvrer Nybruget
Dato: 5/7 1972.
Nr. P 4.
Spesialkart: [illegible] 665 5-1.
Terrenge [illegible]: [illegible]
Orienteringsenhet [illegible]: [illegible] V [illegible] gården, [illegible]
Bygdevoien Vang Kirke - [illegible].
Forhminnets [illegible]: [illegible]
Beskrivelse: [illegible]
[illegible]
Litteratur: [illegible] 1954.

II. Forhminnets art. [illegible]
Reg. v/Steinar Sørensen og Per Øvrer [illegible]
Dato: 5/7 1972.
Nr. R 5.
[illegible] 665-5-1.
Terrenge art. [illegible]. Åpen havnehage [illegible] til dyrket mark
Orienteringsenhet: 30 m [illegible] for R 4 [illegible]
Beskrivelse: [illegible]
Litteratur: [illegible]

Gillund av Gile, gnr. 193, bnr. 6.
Eier: Jens Erik Holm, 2344 Ilseng.
Bruker: Samme.
Vang s.,p.,k. Hedmark.

Fornminnets art: Gravhaug.
Reg. v/Steinar Sørensen og Per Oscar Nybruget.
Dato: 6/7 1972.
x Nr. R 3.
Spesialkart: Farmen CS 065-5-1.
Terrengets art. Utsikt: Bjørkelund omgitt av dyrket mark.
Orienteringsoppgave: 250 m NØ for R 2 på samme kart, 40 m S for villaen.

Fornminnets art og utstrekning: Mulig avflatet gravhaug samt hulvei.

Beskrivelse: Gravhaug, D. 15 m. H. 1 m. Haugen er klart markert, men har en noe diffus form. Mulig avflatet gravhaug. På V-siden går en forsenkning i retning NØ-SV. L. 10 m, br. 2 m, dybde 0.4 m
Litteratur: Ingen.

Bjørke forsøksgård, gnr. ~~178~~ 194, bnr. 1.
Eier: Felleskjøpet, Pilestredet 33, Oslo 1.
Bruker: Helge Dobloug, 2344 Ilseng.
Vang s.,p.,k. Hedmark.

Fornminnets art: Gravhaug.
Reg. v/ Steinar Sørensen og Per Oscar Nybruget.
Dato: 25/6 - 1972.
XNr. R 5.
Spesialkart: Dørum CS 066-5-3.
Terrengets art: Hamnehage.
Orienteringsoppgave: 175 m SV for gården, 350 m SØ for Hanumsveen 19/2.
Beskrivelse: Gravhaug. D 20 m, H 2 1/4 m. Krater i toppen. D 2 m, dybde 0.5 m. På V-siden er haugen skadet ved grøftegravning.

Litteratur: Ingen.

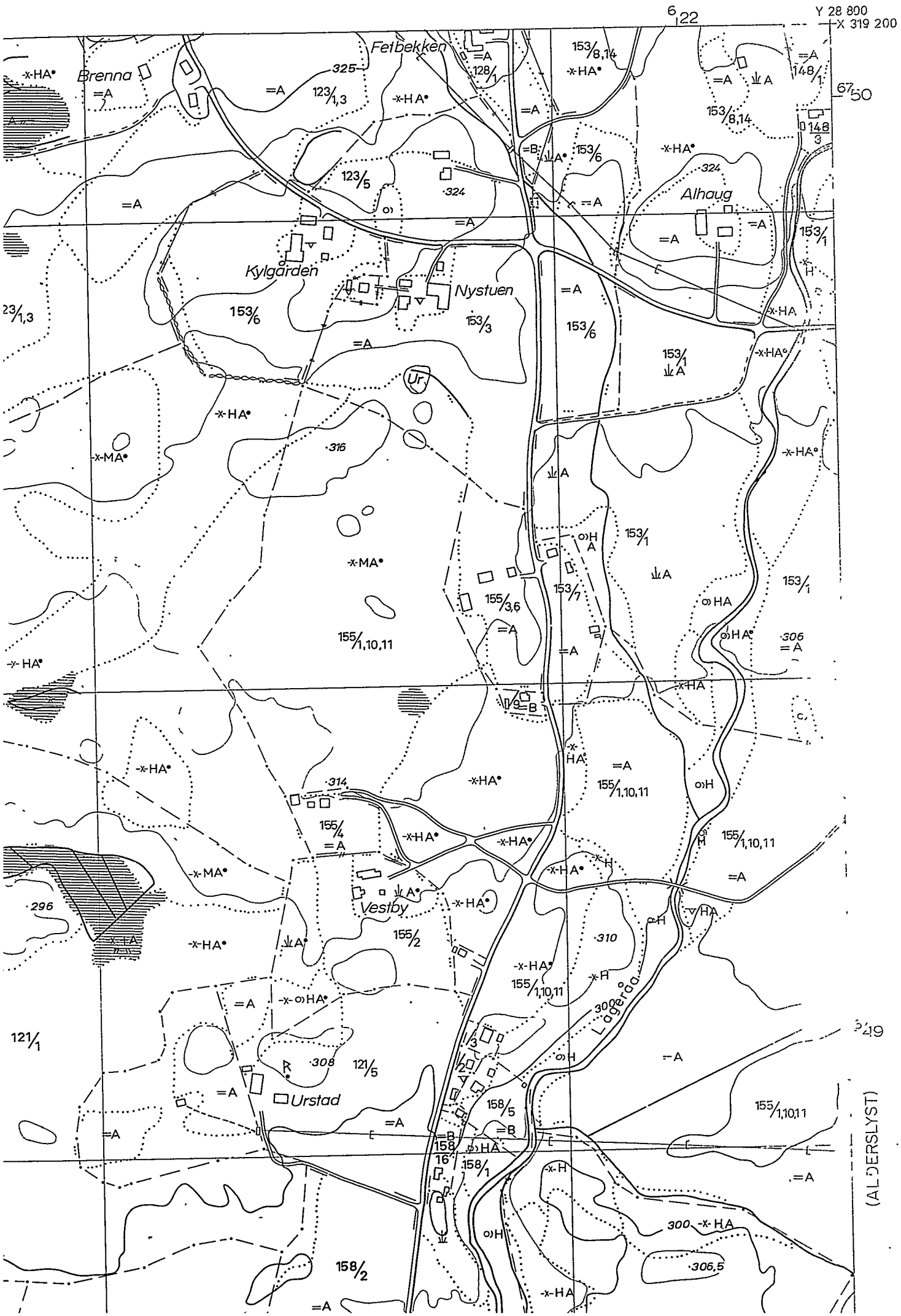
Y 28 800
X 319 200
6122
6750
Fetbekken
Brenna
Alhaug
Kylgården
Nystuen
Vestby
Urstad
Lågerå
(ALDERSLYST)

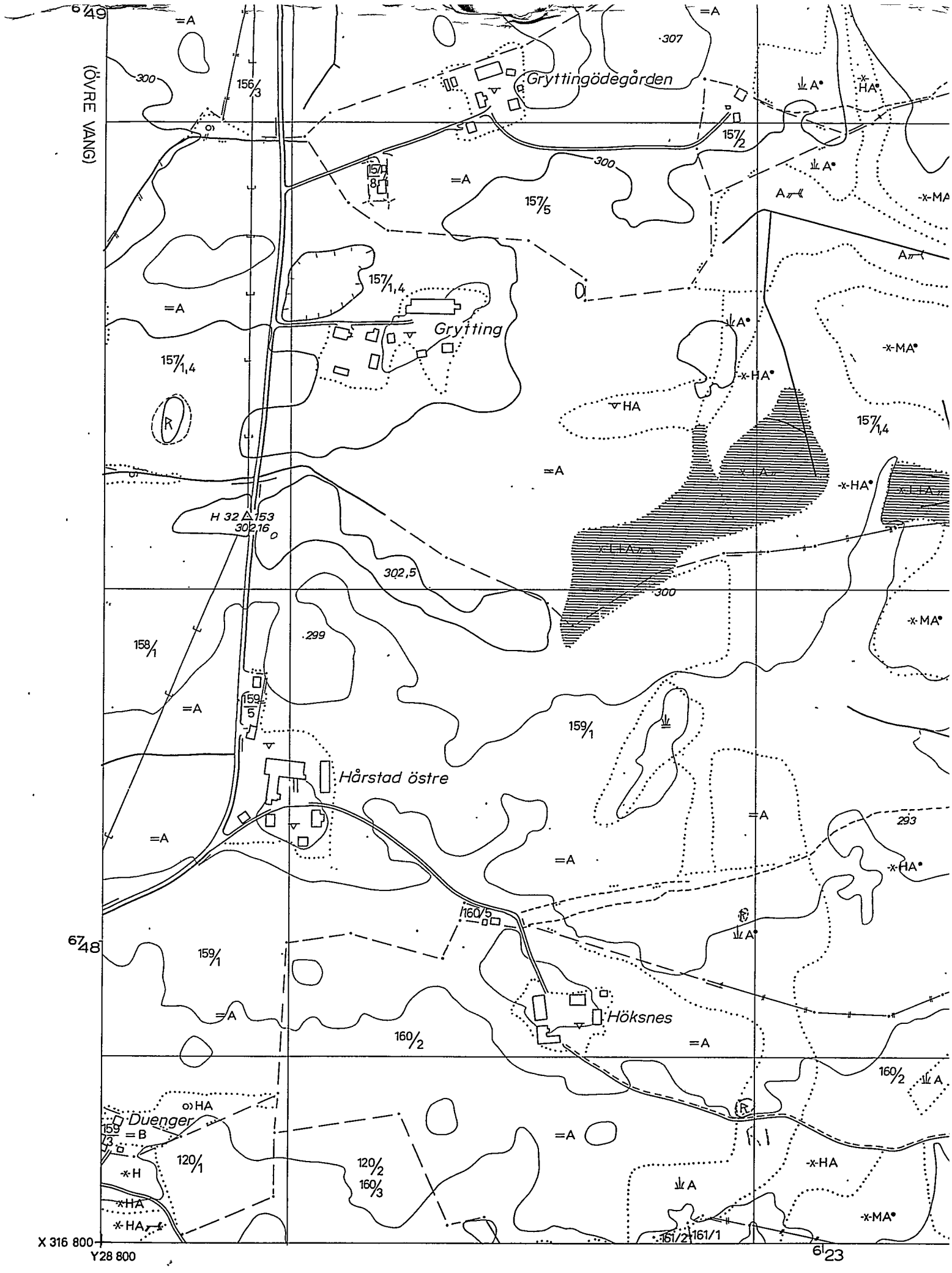

ØKONOMISK KARTVERK

△ △ Trekantpunkt NGO, andre
⊙ ⊙F Polygonpkt., fotogramm. num. best. pkt.
○ Fotogramm. grafisk best. pkt.

2 Riksveg
Fylkesveg
Kommuna

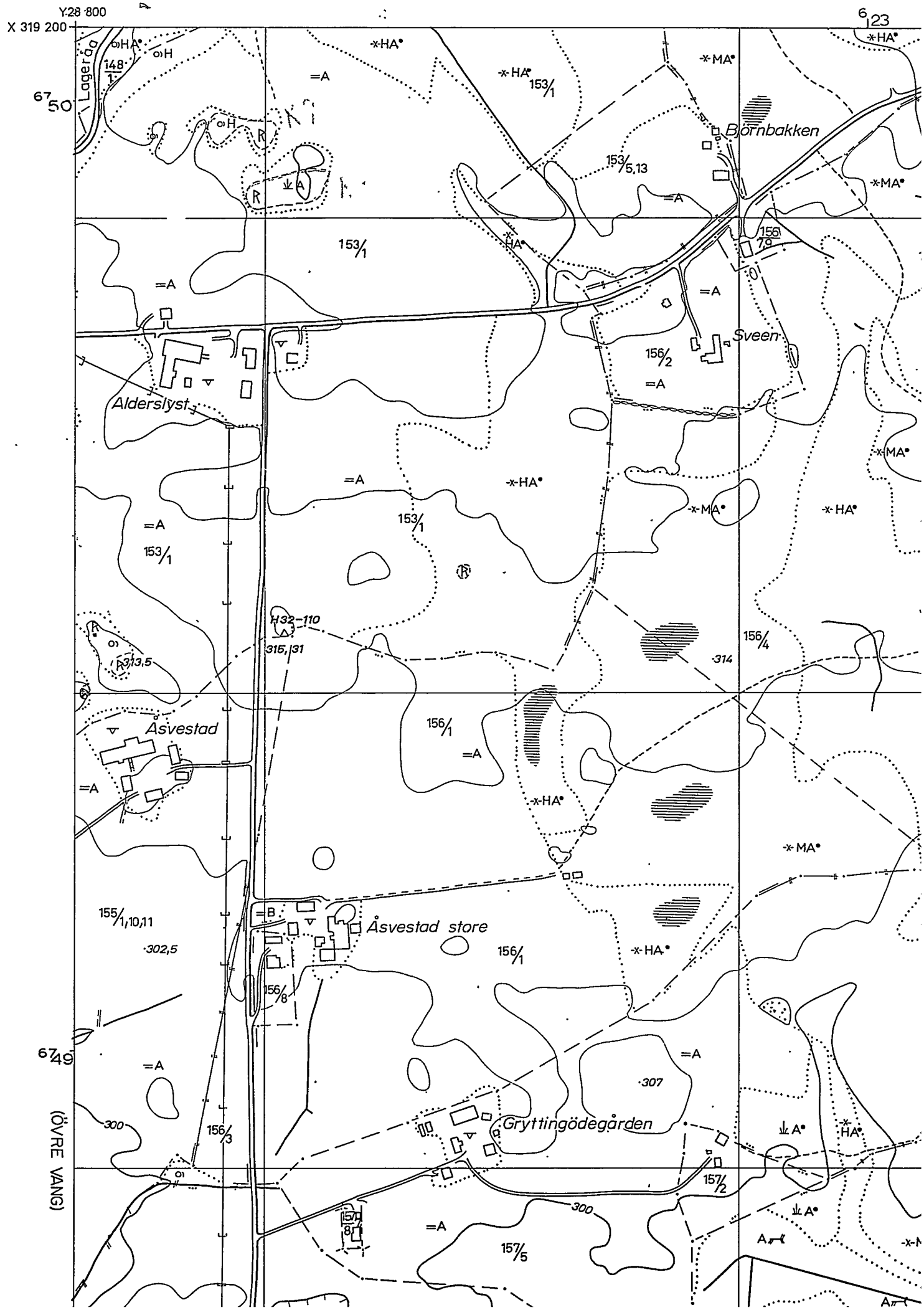

Y 28 800
X 319 200
6 23
67 50
67 49
Lagerå
148/1
153/1
153/5,13
Björnbakken
156/7,9
Sveen
156/2
Alderslyst
H32-110
315,31
313,5
156/4
314
Åsvestad
156/1
155/1,10,11
302,5
Åsvestad store
156/8
307
Gryttingödegården
156/3
157/2
157/8
157/5
300
(ÖVRE VANG)

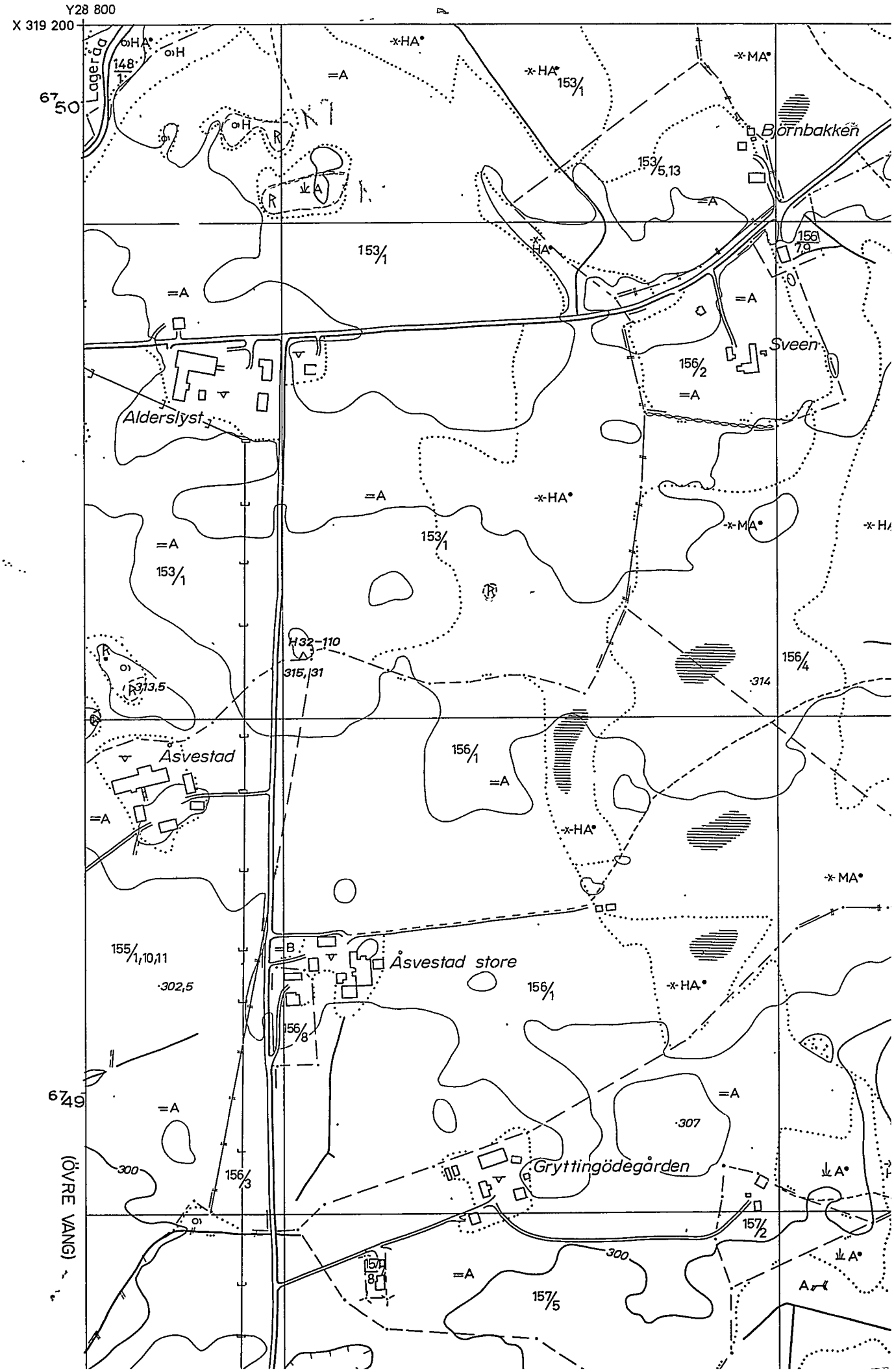

Y28 800
X 319 200
67 50
67 49
Lagerå
148/1
Björnbakken
153/5,13
153/1
156/7,9
Sveen
156/2
Alderslyst
H32-110
315,31
313,5
156/4
314
Åsvestad
156/1
155/1,10,11
302,5
Åsvestad store
156/8
307
Gryttingödegården
156/3
300
157/2
157/8
157/5
(ÖVRE VANG)