

Vedlegg 7



# Kaupang-undersøkelsen

IAKK, Boks 1019 Blindern, 0315 Oslo. <http://www.kaupang.uio.no>

99/11426-31

Innberetning om arkeologisk  
overvåking i forbindelse med  
utskifting av spillvannsrør  
ved Søndre Kaupang,  
gnr. 1012/7 og 1012/2,  
Larvik kommune, Vestfold.

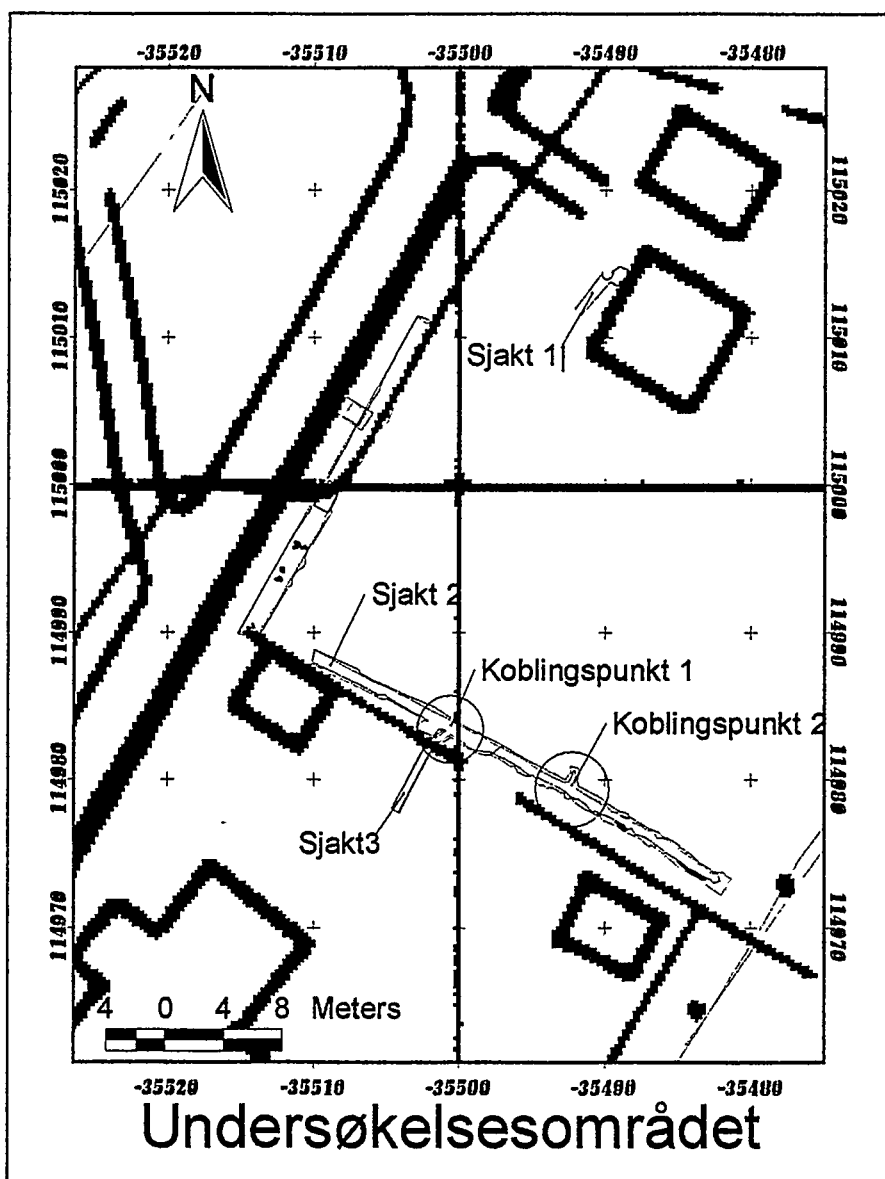
1944

1944

1944

## INNBERETNING OM ARKEOLOGISK OVERVÅKING I FORBINDELSE MED UT-SKIFTING AV SPILLVANNSRØR VED SØNDRE KAUPANG, GNR 1012/7 OG 1012/2, LARVIK KOMMUNE, VESTFOLD.

Arbeidet ble utført for å koble boligenhetenes spillvann fra Veivesenets overvannsledning og direkte på det nye kloaknettet øst for eiendommene. I forbindelse med tilkoblingen hadde Riksantikvaren gitt dispensasjon til å blottlegge rørgatene i de gamle grøftetraséene innenfor en bredde av 1,5 meter, mot at tiltakshaver betalte for overvåking under arbeidet. Kaupangundersøkelsen påtok seg etter avtale med Universitetets kulturhistoriske museer, Oldsaksamlingen, å stille én person til tilsynsjobben. Arbeidet ble utført av Bjarne Gaut, 14-15.juni, 2001.



### Metode:

To sjakter ble åpnet med maskin – en mindre rundt septiktanken tilhørende gnr. 1012/7 (sjakt 1), og en lengre, langs traséen av Veivesenets eksisterende overvannsledning (sjakt 2). En mindre gren ble dessuten gravet for hånd fra Koblingspunkt 1 inn til septiktanken tilhørende eiendommen i syd, gnr 1012/2 (sjakt 3). Formålet var å kunne legge et nytt rørssett med forbrukernes spillvann parallelt med det eldre overvannsrøret. Ved avdekning viste Veivesenets grøftetrasé seg enkelte steder å være for smal til en slik løsning. Det ble derfor besluttet å grave opp det eksisterende overvannsrøret og erstatte det med et nytt i mindre ytre dimensjon øst for Kob-

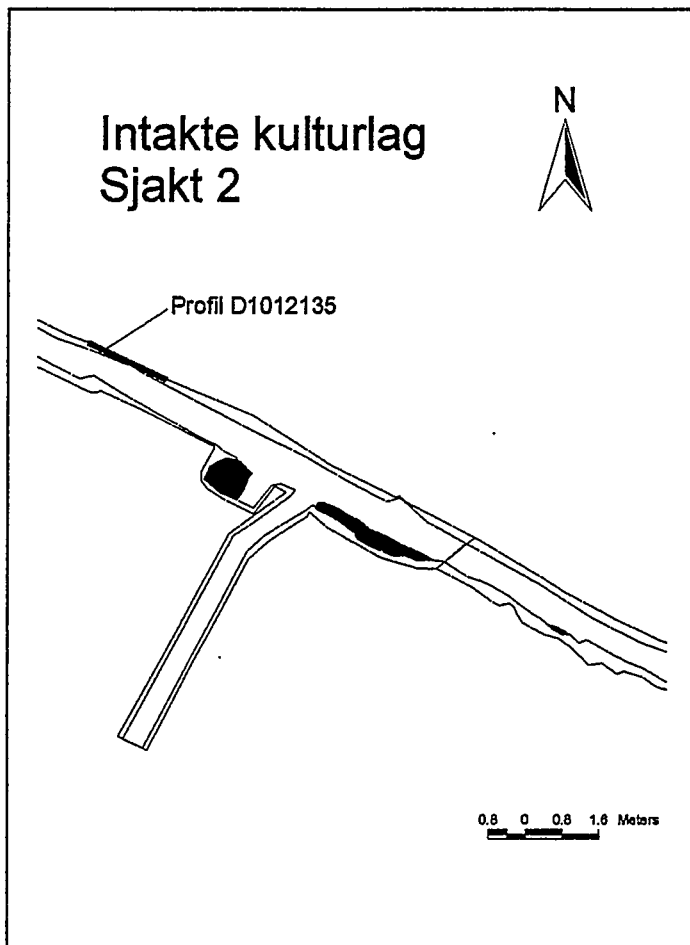
lingspunkt 2, der spillvannet fra gnr. 1012/7 kom inn på traséen. Lengre vest, og inn til gnr. 1012/2 ble det bare lagt tilleggsrør.



## Resultat:

**Sjakt 1:** Det ble gravet to mindre armer ut fra septikktanken i ca. 1 meters dybde. Massene under matjordlaget besto utelukkende av påfyllt, finsortert gullig sand.

**Sjakt 2:** Arbeidet ble unødvendig komplisert da man baserte seg på et trasékart som viste seg å være unøyaktig. Avdekningen startet lenger syd enn den reelle traséen, og det ble avdekket urørte kulturlag under matjorda. Arbeidet ble derfor stoppet med minimale forstyrrelser i kulturlaget. Overvannsledningen ble gjenfunnet en meter lenger mot nord, om lag 35 cm under dagens jordoverflate. Den ble avdekket i en 80-90 cm bred sjakt ned til påkoblingspunktet i østre eiendomsgrense. De østligste 9 meterne av traséen var tydeligvis sprengt ut, og fyllmassene besto av til dels store kantete stein, iblandet matjord. Lenger vest besto fyllmassene i grøfta av jordblandet leire. Man fikk inntrykk at undergrunnen her besto av grove sand og grusmasser.



Det ble enkelte steder påvist kulturlag der maskinen kom utenfor gammel trasé. I tillegg til det første feilplaserte sticket gjaldt dette primært et sammenhengende område ca. 25-30 cm syd for Veivesenets overvannsledning, rett øst for Koblingspunkt 1. Laget var tidligere skåret av begge disse grøftene. Da det ikke var gitt dispensasjon til å gå utenom gammel grøftetrasé, ble kulturlaget på begge disse lokaliteter dekket med fiberduk og overfylt etter at det var innmålt. Lenger øst (stadig syd for grøftetraséen) ble en mindre overflate avdekket. Vest for forgreningen av sjakt 3, var kulturlaget synlig i nordre profil over en strekning på omtrent 150 cm, som et 2-10 cm tykt mørkt belte (se vedlagt profilttegning D1012135).

Kulturlaget framsto alle steder som et sort finkornet lag bestående av silt og finfordelt trekull med noen lysere partikler av sand. En del brente bein kunne observeres og enkelte flintbiter.

Det ble ikke observert daterende materiale.

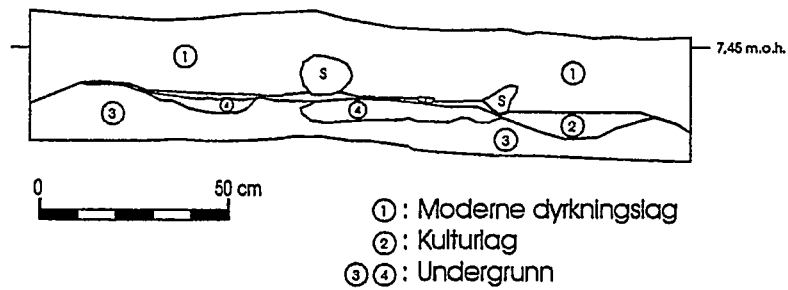
Kaupang, juni 2001

Bjarne Gaut (lett redigert av Lars Pilø i oktober 2001)

## Vedlegg:

Delprofil nord, sjakt 2, D1012135.

C 1012124



Kaupang-undersøkelsen

D1012135

Søndre Kaupang, gnr. 1012/2 & 7,  
Larvik kommune, Vestfold

