



KULTURHISTORISK
MUSEUM
UNIVERSITETET I OSLO
FORNMINNESEKSJONEN
Postboks 6762,
St. Olavs Plass
0130 Oslo

RAPPORT

ARKEOLOGISK UTGRAVNING

Gravhaug

EIKER PRESTEGÅRD 77/320

ØVRE EIKER KOMMUNE , BUSKERUD

Jostein Bergstøl



Oslo 2006



**KULTURHISTORISK
MUSEUM
UNIVERSITETET
I OSLO**

Gårds-/ bruksnavn Eiker prestegård	G.nr./ b.nr. 77/320
Kommune Øvre Eiker	Fylke Buskerud
Saksnavn Eiker Videregående skole	Kulturminnetype Gravhaug
Saksnummer (arkivnr. Kulturhistorisk museum) 05/18670	Tiltakskode/ prosjektkode 758035/250646
Eier/ bruker, adresse Øvre Eiker kommune	Tiltakshaver Øvre Eiker kommune
Tidsrom for utgravning 14.10.2005	M 711-kart/ UTM-koordinater/ Kartdatum Hokksund/1714 I, 32VNM509268
ØK-kart CF 042-5-4	ØK-koordinater
A-nr.	C-nr.
ID-nr (Askeladden) 19380	Negativnr. (Kulturhistorisk museum) CF30160
Rapport ved: Jostein Bergstøl	Dato: 04.01.2006
Saksbehandler: Lil Gustafson	Prosjektleder: Lil Gustafson

SAMMENDRAG

Det ble ikke gjort funn ved undersøkelsen. Tiltaket var begrenset til den siden av haugen som allerede var berørt av andre inngrep, og det var ikke mulig å stadfeste med sikkerhet at dette er en gravhaug. Haugen kan være anlagt i forbindelse med planering av idrettsplass/skolegård. Massene i det området som ble undersøkt var forurenset av moderne skrot. For å kunne avgjøre med sikkerhet om haugen er moderne bør det graves en prøvesjakt i den sørlige delen hvor det ikke har vært inngrep de senere årene.

INNHold

1. BAKGRUNN FOR UNDERSØKELSEN	2
2. DELTAGERE, TIDSROM.....	2
3. LANDSKAPET - FUNN OG FORNMINNER.....	2
4. UTGRAVNINGEN	3
5. KONKLUSJON	3
6. FOTOLISTE, NEGATIVNR. CF. 30160	4



RAPPORT FRA ARKEOLOGISK UNDERSØKELSE

EIKER PRESTEGÅRD, 77/320, ØVRE EIKER KOMMUNE, BUSKERUD

Jostein Bergstøl

1. BAKGRUNN FOR UNDERSØKELSEN

Riksantikvaren vedtok i brev av 26.01.04 tillatelse til inngrep i automatisk fredet kulturminne (gravhaug, ID 19380), med vilkår om arkeologisk overvåking og eventuell undersøkelse. Det vises videre til Riksantikvarens vedtak om omfang og kostnader for undersøkelsen i brev av 28.05.2004.

2. DELTAGERE, TIDSROM

Undersøkelsen skjedde 14.10.2005, med Jostein Bergstøl fra Kulturhistorisk museum, og gravemaskin med fører stilt til rådighet fra Øvre Eiker kommune.

3. LANDSKAPET - FUNN OG FORNMINNER



Haugen før utgravning

Landskapet er helt flatt med siltholdig sand i undergrunnen. Haugen er bevoskt med store osp- og bjørketrær. På nordsiden av haugen er det gjort gravearbeider for gjerde, telefonstolpe og veigrøft. Inntil haugfoten på sørsiden er det rester etter fundamenter til et drivhus som har stått der. Hele terrenget øst og sør for haugen er skolegård og idrettsplass for Øvre Eiker Videregående skole. Terrenget ser ut til å være planert i forbindelse med idrettsplassen. Det er ingen

andre fornminner i nærheten. I fornminneregisteret Askeladden er det anført at haugen er tvilsom som kulturminne.

4. UTGRAVNINGEN

Før gravearbeidene på nordsiden ble påbegynt ble haugen fotografert. Området rundt haugen ble befart og jeg fikk inntrykk av at terrenget er planert. Terrenget rundt skråner svakt mot elva, men selve idrettsplassen er helt vannrett.



Sørligste sjakt i forgrunnen.

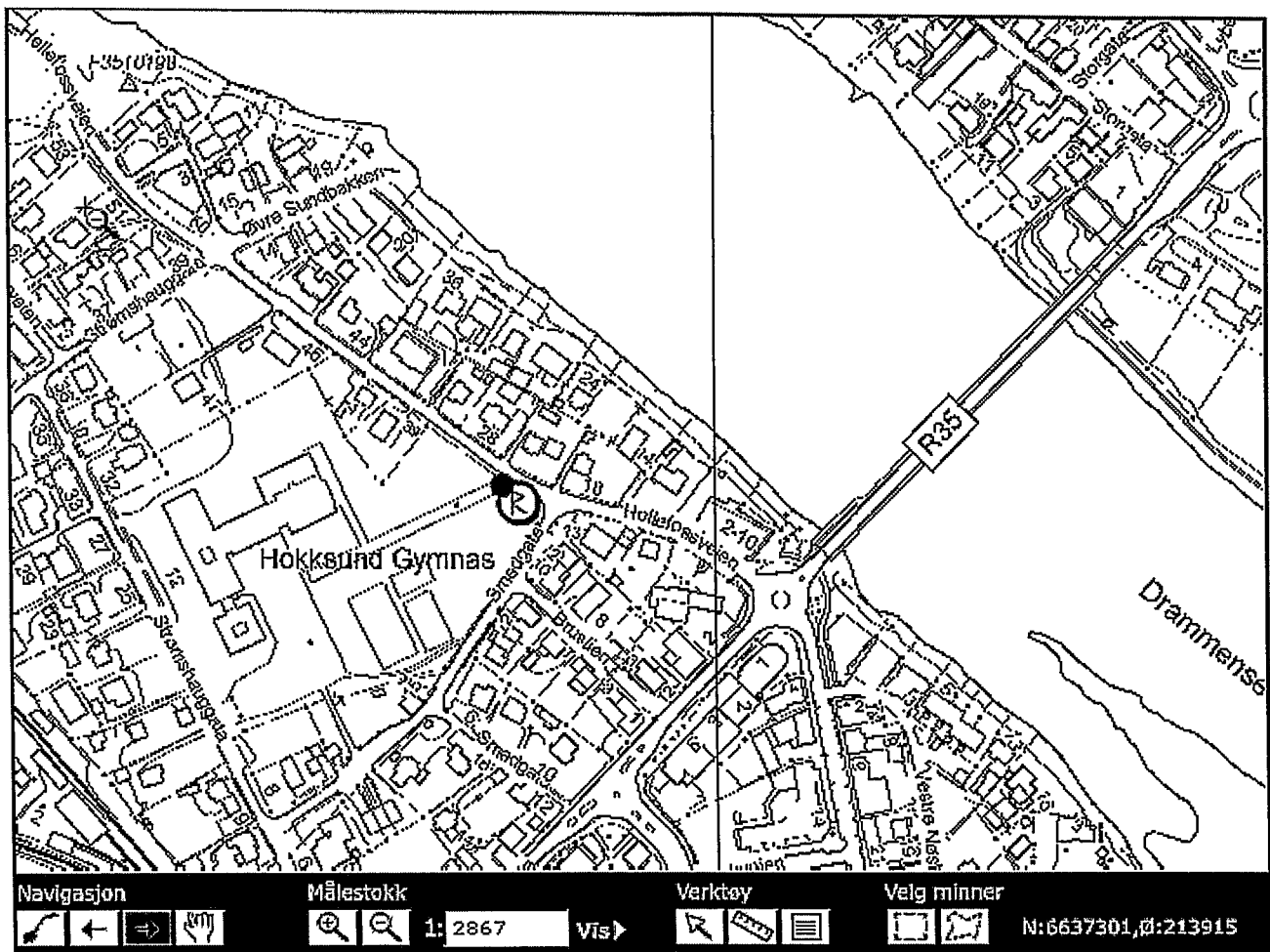
Utgravningen ble foretatt med en liten gravemaskin med flatt skjær. Det ble gravd to prøvesjakter inntil gjerdet, på hver side av telefonstolpen som står i haugfoten. Størrelsen på sjaktene var ca 1x1,5 meter. Massene var svært omrotet, og det kom frem moderne glass, en hermetikkboks og annet skrap. Det fins en mulighet for at disse sakene kan ha kommet til ved de tidligere inngrepene for gjerde, telefonstolpe og vei. En annen mulighet er at sakene har blitt deponert i massene da haugen ble anlagt. I så tilfelle er haugen moderne, og ikke et gravminne. Sjaktene ble fotografert, men det ble ikke rensert opp eller tegnet profiler siden konklusjonen var at massene var fra nyere tid.

5. KONKLUSJON

Det ble ikke gjort funn ved undersøkelsen. Siden tiltaket var begrenset til den siden av haugen som allerede var berørt var det ikke mulig å stadfeste med sikkerhet at det var en gravhaug. Den kan være anlagt i forbindelse med planering av idrettsplass/skolegård. Massene i det området som ble undersøkt var forurenset av moderne skrot. For å kunne avgjøre med sikkerhet om haugen er moderne bør det graves en prøvesjakt i den sørlige delen hvor det ikke har vært inngrep de senere årene.

6. FOTOLISTE, NEGATIVNR. CF. 30160

Film 1 Bildnr.	Motiv	Retning mot	Fotograf	Dato
10	Haugen før utgravning	V	Jostein Bergstøl	14.10. 2005
9	"	"	"	"
8	"	"	"	"
7	Sørligste sjakt	"	"	"
6	"	S	"	"
5	Nordligste sjakt m/gravemaskin	SV	"	"
4	Begge sjaktene m/ gravemaskin	VNV	"	"
3	"	"	"	"
2	Sørligste sjakt	V	"	"
1	Nordligste sjakt	SV	"	"



Navigasjon

Målestokk

Verktøy

Velg minner

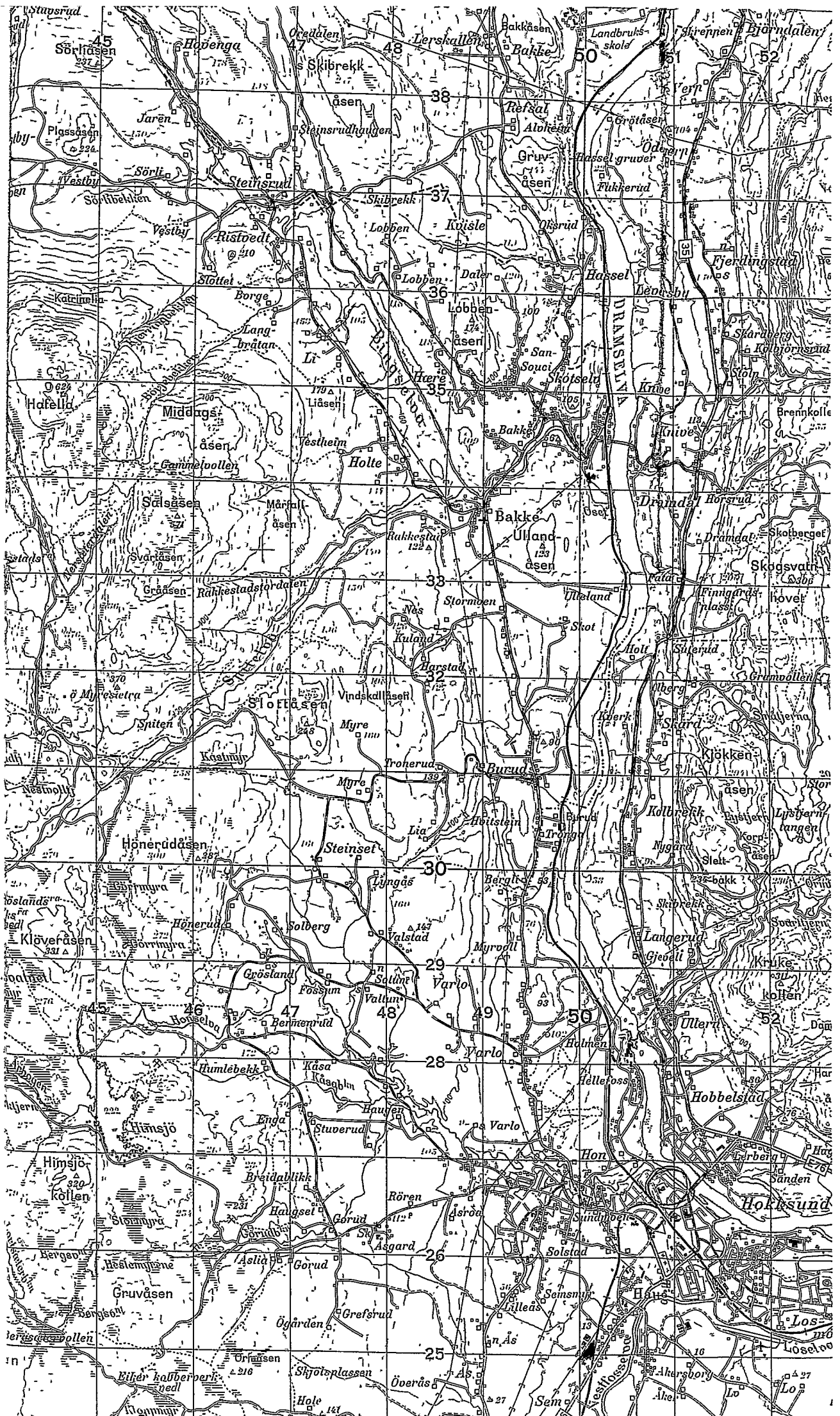


1: 2867


Vis



N:6637301,Ø:213915



1711
OKKSUND
214 I



Lokalitet - 19380 - Arkeologisk lokalitet - Krullen**Klassifisering**

Kategori: Arkeologisk lokalitet **Art:** Gravminne

Stedfesting

Fylke: Buskerud **ØK-kart:** CF042-5-4
Kommune: Øvre Eiker
Gårdsnavn: Eiker prestegård

Oppretting og ansvar**Detaljer****Litteraturhenvisning:**

S. Grieg: UO Skrifter II s 182 ff med henv til eldrelitteratur.

Beskrivelse:

Rundhaug. Uklart markert i Ø og N, ellers godt markert. Tydelig i terrenget. Bygget av sand og jord. Noen grushauger er lagt inntil haugen i V og N. Spor etter nylig graving SV i haugen. Bevokst med gras og lauvtrær. D 12-13m, h 3m.

Haugen er noe tvilsom som fornminne. Kan være lagt opp av elva.

Terrengbeskrivelse:

Grasbevokst slette med sandjord. Ikke særlig vidt utsyn mot N og Ø mot Drammenselva.

Orientering:

2m SV for Hellefossveien. 150m V for V-brokar for E76 over Drammenselva.

Tilhøren

19380 C
L R 1 C

Samme

- Synlig ove

Registreri**Vernestat****Lovgrunnl**