

## Kapittel 14

### Gulli 3 – Boplassspor fra bronse- og jernalder

Lars Erik Gjerpe

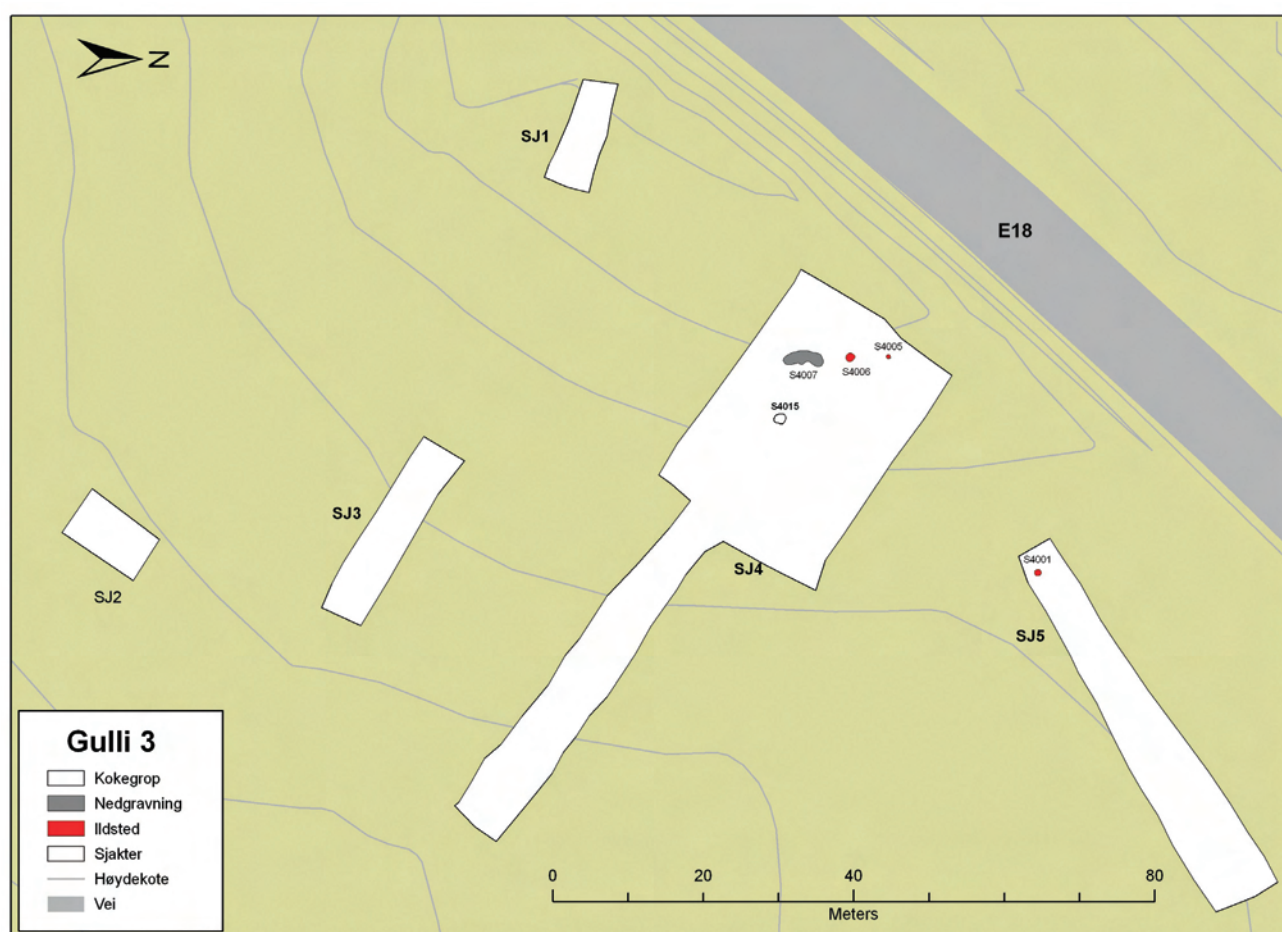
#### Sammendrag og innledning

På Gulli gnr. 8 bnr. 1 ble det sommeren 2004 undersøkt fem områder på til sammen 850 m<sup>2</sup> på en flate på toppen av moreneryggen (Rødsrud 2005d). Lokaliteten er tidligere omtalt som Lokalitet 3. Undergrunnen besto av dårlig sortert morene. Totalt ble 8 dagsverk brukt på lokaliteten. Funnene besto av ei kokegrop, et ildsted og ei svakt buet grøft (figur 14.1). Lokaliteten ble registrert av Vestfold fylkeskommune (Booth 2002). Det ble da registrert et mindre kokegropfelt med fem kokegropser som ikke ble gjenfunnet ved utgravingen.

Undersøkelsen foregikk ved hjelp av maskinell flateavdekking sommeren 2004. Det ble samlet, ved-artsbestemt og datert tre trekullprøver og samlet inn fosfatprøver som ikke er analysert.

#### Beliggenhet og topografi

Lokaliteten lå i dyrket mark på raets rygg ca. 40 meter over havet, ca. 100 sør for Gulli 5 og rett nord for Fyldpå 2 (figur 5.1). Lokaliteten lå opp til eksisterende E18 i vest. Undergrunnen besto av dårlig sortert morene med mye stein i ulik størrelse, grus, sand og silt (figur 14.2). Lokaliteten ble i prosjektplanen



Figur 14.1: Plantegning over feltene og strukturene på Gulli 3. Illustrasjon: Magne Samdal.

Figure 14.1: Plan of trenches and features at Gulli 3. Illustration: Magne Samdal.





Figur 14.2: Øverst ser en strukturene i sjakt 4 på Gulli 3 avdekket. Foto tatt mot sørøst. Midten: Grøfta S4007 i plan og profil. Foto tatt mot nord.

Figure 14.2: Above: Uncovered features in Trench 4 at Gulli 3 (photo facing southeast). Below: Surface of, and section through ditch S4007 (photos facing north).

estimert til å utgjøre et opp til 5000 m<sup>2</sup> stort fornminneområde, hvor 3000 m<sup>2</sup> skulle undersøkes. Funnene og strukturer lå helt inntil E-18 i vest. Området var grøftet.

### Funnene

Alle funn av strukturer og gjenstander ble gjort i en av de fem sjaktene som ble åpnet. Funnet var et prefabrikat til en nøstvetøks og strukturene ei kokegrop (S4015), et ildsted (S4006) og en svakt buet grøft (S4007). Kokegropa er datert til folkevandrings-tid, ildstedet til folkevandringstid eller første del av merovingertid, mens grøfta er datert til tidlig bronsealder (tabell 14.1).

Det er usikkert hva den buede grøfta representerer. Den var ca. 5 x 2 x 0,6 meter, med noe uklar form i flate. Trekullet fra grøfta ble vedartsbestemt til bjørk, hassel, lind og hegg/rogn og datert til tidlig bronsealder. Grøfta kan være et resultat av rotvelt, som så har blitt fylt med trekull. Det er fristende og sette trekullet i forbindelse med rydding av området.

### Konklusjon

Ei grøft med ukjent funksjon, muligens ei rotvelt, er datert til bronsealder. Grøfta og trekullet i den kan kanskje være et resultat av rydding av området i forbindelse med dyrking eller beite. Ei kokegrop og et ildsted er datert til romertid-folkevandringstid. Multi-

Strukturnr.	Type struktur	Datert materiale	ID	Alder BP	Kalibrert alder ett sigma
S4007	Grøft	Bjørk, hassel, lind og hegg/rogn	Beta-199563	3260±70	BC 1620—1450
S4015	Kokegrop	Bjørk, hassel, ask, selje/vier/osp	Beta-199565	1600±60	AD 400—540
S4006	Ildsted	Bjørk, hassel, lind, ask og eik	Beta-199564	1490±60	AD 470—650

Tabell 14.1: Dateringer fra Gulli 3.

Table 14.1: Radiocarbon dates from Gulli 3.

gens dreier det seg om boplasspor i utkanten av Gulli 5, men det kan også dreie seg om de siste restene av en nedpløyd lokalitet.

## Katalog

### C53667/1–36

1) Prefabrikat av en **nøstvetøks**, antakelig ødelagt under produksjon. Stykket er grovt tilhugget. Hele eggen bevart, mens nakken er avbrutt. Mål: Stl: 13,2 cm. Stb: 8,7 cm.

2–4) **Trekullprøver.**

5–36) **Fosfatprøver.**

## Chapter 14: Settlement remains from the Bronze Age and the Iron Age.

### Summary

Five trenches, of a total 850 sq. metres, were excavated at Gulli farm (gnr.8, bnr.1) in 2004. The site is situated on level ground on top of the Ramoraine (Rødsrud 2005d). The subsoil consisted of poorly sorted moraine-deposits.

One cooking pit, a hearth, and a curvilinear ditch were uncovered. A limited area of five cooking pits, identified during the initial site assessment (Booth 2002), was not rediscovered during excavation. Wood from three charcoal samples has been identified and radiocarbon dated. However, the phosphate samples that were collected have not been analysed.





## Kapittel 15

# Fyldpå 1, Emmerød 4, Gulli 6, Eikeberg 7, Tveiten 9 og Bakskjul 11 – Undersøkelser uten funn

Christian Rødsrud, Vibeke Vandrup Martens, Anette Lislerud og Lars Erik Gjerpe

### Innledning (LEG)

Registreringene i forbindelse med E18 Kopstad-Gulli ble som tidligere nevnt utført under mindre gunstige forhold. Da registreringene ble foretatt var det fortsatt usikkert hvor enkelte støyskjermer og lignende skulle plasseres. Enkelte lokaliteters potensial var dermed uavklart, og undersøkelsene bar derfor preg av å være registreringer mer enn vanlige utgravninger. Da det ganske raskt viste seg at lokalitetene Emmerød 4, Gulli 6, Fyldpå 1, Eikeberg 7, Tveiten 9 og Bakskjul 11 ikke levde opp til forventningene i prosjektbeskrivelsen, valgte man å avslutte undersøkelsene raskt. Det ble ikke funnet sikre spor etter forhistoriske aktiviteter på noen av disse lokalitetene, og undersøkelsene blir derfor kun kort presentert (se figur 5.1). Spesielt interesserte lesere henvises til prosjektets årsrapporter, der undersøkelsen er nærmere presentert (Lislerud 2004, Martens 2004, Rødsrud 2005a, b, c).

### Fyldpå 1 (CR)

#### *Innledning*

Undersøkelsene ble utført på Fyldpå, gnr. 12, bnr. 1, Tønsberg kommune i perioden 7. og 10.–11. mai 2004, og det ble til sammen utført seks dagsverk. Lokaliteten ligger på et ganske flatt platå mellom dagens E18 og Jarlsberg flyplass, lett hellende i retning øst. Ved registreringene av området, som ble foretatt i snøvær i november, ble det avdekket en rekke strukturer som ble tolket som stolpehull, samt et kulturlag som ble datert til bronsealder (Skullerud 2003).

#### *Undersøkelsen*

Området ble undersøkt ved hjelp av sjakting med gravemaskin med flatt skjær, påfulgt av manuell krafsing av en til to arkeologer. Det ble gravd seks

sjakter i området for å gjenfinne de tidligere registrerte strukturene, og ved tre av disse ble det gjort utvidelser for å skaffe en oversikt over strukturene i området. Anlegg og sjakter ble målt inn.

Området var fuktig, og det daterte kulturlaget var en nokså utflytende flekk av kullholdig humusjord. Den stammer antagelig fra en myrdannelse som siden har brent, slik at det trolig er rester fra rydning av området som er datert.

#### *Konklusjon*

Det ble ikke gjort funn av menneskeskapte anlegg eller artefakter eldre enn reformasjonen.

### Emmerød 4 (AL)

#### *Innledning*

Undersøkelsene på Emmerød, gnr. 54, bnr. 1, ble utført fra 3. juni til og med 18. juni 2003, i alt 7 ukeverk. Det ble da avdekket et område på ca. 3600 m<sup>2</sup>. Det undersøkte området lå langs en østvest-gående lav rygg i dyrka mark i et jordbruksterreng som skrånte svakt ned mot sør. Området lå 35 meter over havet. Undergrunnen i området varierte mellom lys grå leire og rødbrun grusholdig sand, og det var stein i undergrunnen med største mål opp mot 0,8 meter. Matjordlaget var rundt 0,3 meter tykt. Forundersøkelsene av Emmerød ga funn av mulige stolpehull og kokegrop samt gjenstander som kunne indikere at vi her kunne finne spor etter en forhistorisk bosetning. Området ble derfor flateavdekket for å kunne gi en oversikt over boplassens organisering i forhold til mulige hus og kokegrop.

#### *Strukturer*

Under flateavdekkingen ble det gjort funn av 219 strukturer i form av nedgravninger i undergrunnen. 178 av disse strukturene viste seg å være moderne



Figur 15.1: Oversikt over Eikeberg 7 (høyre) og Tveiten 9.  
Figure 15.1: Overview of Eikeberg 7 (right) and Tveiten 9.

forstyrrelser i form av nedgravninger med usikker funksjon og steinopptrekk. Det ble gjort funn av 63 strukturer som kunne være forhistoriske.

En av strukturene viste seg å være et tydelig stolpehull, mens resten av strukturene var av en mer usikker karakter. Det ble tatt kullprøver for <sup>14</sup>C datering fra to av stolpehullene samt makrofossilprøver fra hele huset. Ingen av prøvene er analysert.

Kokegropen registrert under forundersøkelsene ble gjenfunnet. Den var 1,16 x 1,06 meter stor, 0,09 meter dyp og rund i formen. Det ble tatt en trekullprøve av kokegropen, men denne er ikke datert. Flere av strukturene avskrevet som moderne inneholdt teglstein, porselen og diverse jernskrot. I flere strukturer ble det også gjort funn av keramikk fra 1700-tallet.

#### Avslutning

Det kan med dette synes som vi i hovedsak ser spor etter nyere tids bebyggelse og jordbruk på Emmerød. Det ble også funnet spor etter forhistorisk bosetning i form av stolpehull og ei kokegrop, men det ble ikke gjort sikre funn av forhistoriske hus.

### Gulli 6 (CR)

#### Innledning

Undersøkelsene på Gulli, gnr. 8, bnr. 1 og 2, ble utført 4. mai 2004 av to arkeologer, slik at to dagsverk til sammen ble brukt. Lokaltet 6 ligger på det laveste punktet i terrenget i en dalbunn mellom høydene på Eikeberg 5/1 og Gulli 8/1. Det var registrert en kjerneverøys, et kulturlag, et stolpehull og en kokegrop (Booth 2002), og det var en utgraving av disse samt eventuelle andre tilknyttede kulturminner som skulle foretas.

#### Undersøkelsene

Området ble undersøkt ved hjelp av sjaktning med gravemaskin med flatt skjær, påfulgt av manuell krasfing av to arkeologer.

Det ble åpnet fire områder. Sjaktene 1, 3 og 4 ble åpnet fordi dette området ikke tidligere var undersøkt, slik at man kunne få et overblikk over potensialet i dette området. Alle disse var funntomme. Til slutt ble en sjakt gravd rundt fylkets tidligere registreringer. De registrerte strukturene viste seg å være delvis moderne (i form av et deponi rydningsstein) og delvis naturdannede (myrdannelse/humusholdig avsetning). Det ble funnet moderne tegl midt i dette deponiet ved snitting. Området har vært og er fremdeles meget fuktig, og dreneringsgrøfter forekommer hyppig.

#### Konklusjon

Det ble ikke gjort funn av verken strukturer eller artefakter fra førreformatorisk tid.

### Eikeberg 7 og Tveiten 9 (CR)

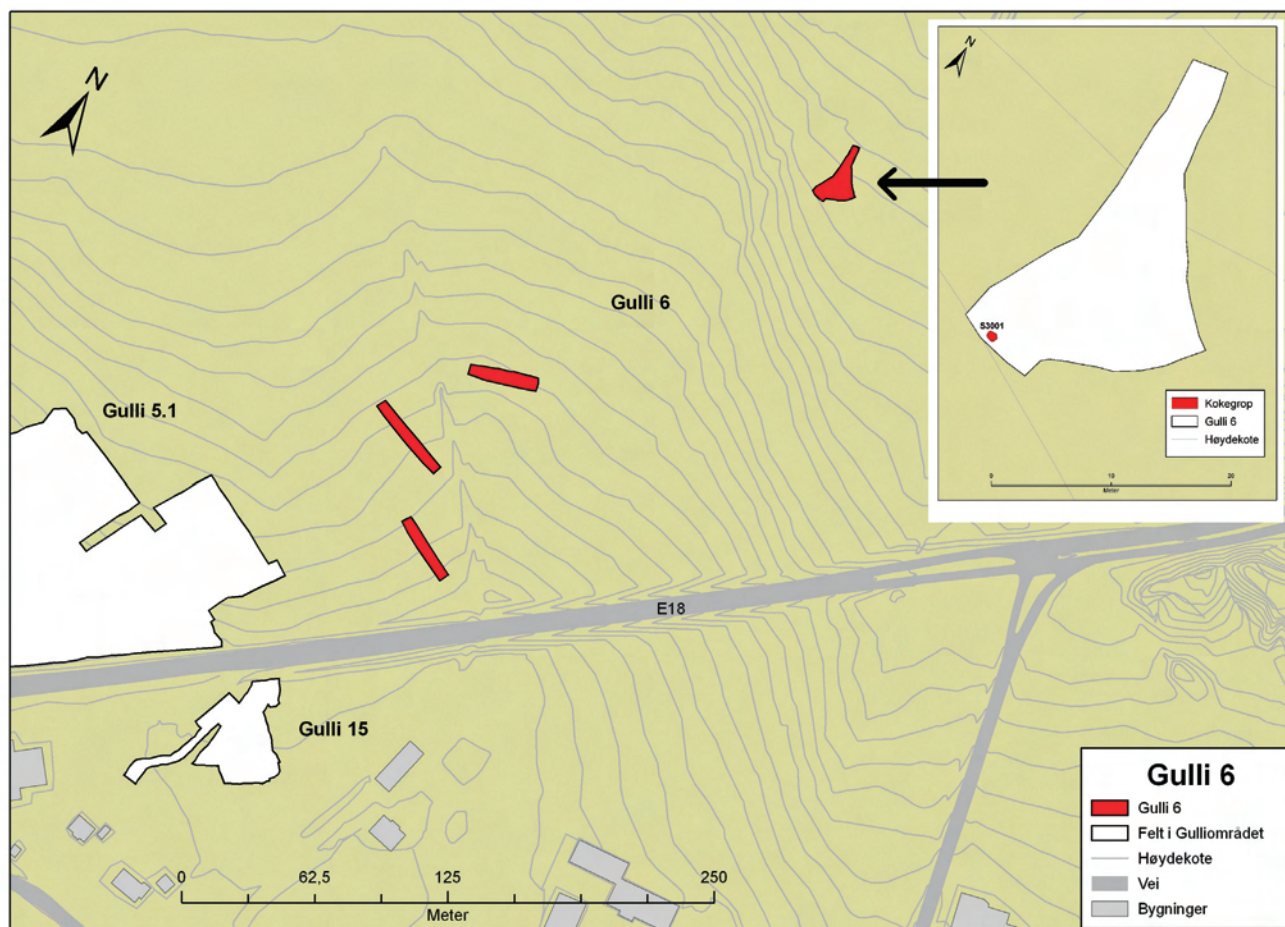
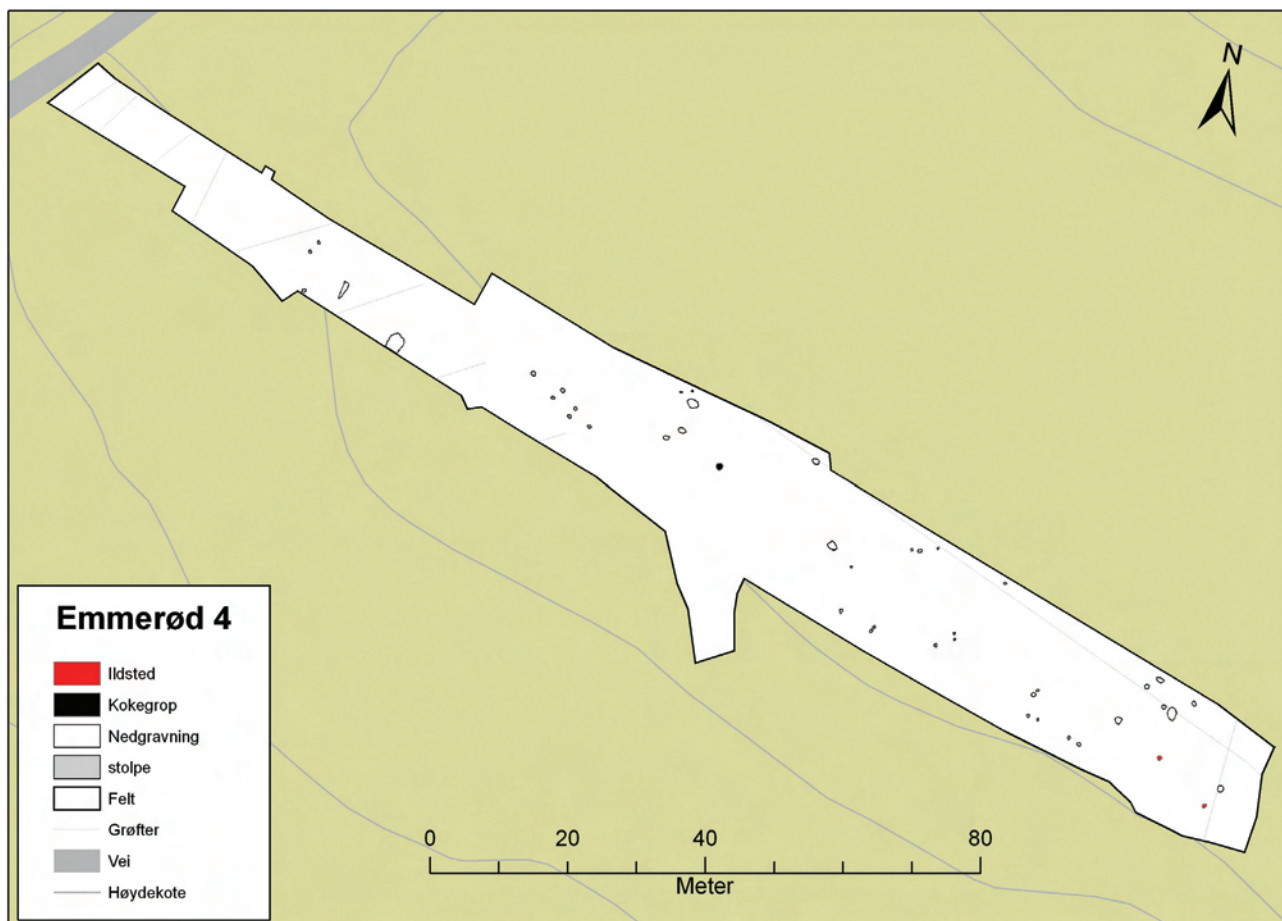
#### Innledning

Det ble gjort to mindre undersøkelser på tunene til Eikeberg, gnr. 5, bnr. 1, og Tveiten, gnr. 4, bnr. 3, 4, 18 og 19. Dette var arkeologiske registreringer i forbindelse med støyskjerm Statens Vegvesen skal sette opp på lokalitetene. Lokaliseringen av disse støyskjermene var ikke klare ved de tidligere registreringene.

#### Lok. 7 Eikeberg

Undersøkelsene ble foretatt på en halv dag, 24. mai 2004, av en arkeolog. Området som skulle undersøkes var hagen rundt bolighuset på tunet til gården Ei-





Figur 15.2: Plankart over Emmerød 4 og Gulli 6. Illustrasjoner: Magne Samdal.  
Figure 15.2: Plans of Emmerød 4 and Gulli 6. Illustrations: Magne Samdal.

keberg, beliggende ca. 30 meter over havet som en del av Eikebergåsen. Dette tunet ligger på en høyde i terrenget, med kraftig fall i alle retninger bortsett fra langs Eikebergåsen i nordøst. Spesielt faller landskapet kraftig mot sør og vest. Tunet er relativt flatt, men heller sør for våningshuset noe i retning sørøst. Vest for huset er det berg i dagen, mens det på sørsiden er en gressplen. Lokalteten ble undersøkt ved hjelp av tre prøvestikk som alle ga negativt resultat. Det ble også forsøkt ytterligere fire prøvestikk, men disse lot seg ikke gjennomføre ettersom flaten til gårdstunet består av berg.

#### *Lok. 9 Tveiten*

Undersøkelsene ble foretatt på under en halv dag, 24. mai 2004, og utgjorde ca. et dagsverk fordelt på de tre deltakerne. Området som skulle undersøkes var hage og noe skog rundt fire bolighus tilknyttet gården Tveiten. Ved bygningene 4/18 og 4/19 lå undersøkelsesområdet i skrånende terreng og vest for husene. Terrenget faller ned mot veien som går til husene, og husenes lokalisering er på det høyeste plataet i terrenget. Eiendommene 4/3 og 4/4 ligger noe lenger ned mot vestnordvest på et nytt plata i terrenget, delvis kunstig utbygd, med kraftig fall mot vest og svak helling mot nord. Veien løper parallelt med husene i vest og går over i en u-sving på nordsiden av husene før den igjen løper forbi husene på østsiden og videre opp til 4/18 og 4/19. Lokalteten ble undersøkt ved hjelp av til sammen sju prøvestikk som alle ga negativt resultat. Det ble også forsøkt ytterligere to–tre prøvestikk, men disse lot seg ikke gjennomføre ettersom mye av området er dekt av berg.

#### *Konklusjon*

Områdene for støyskjerm ligger på berg, med noe tilførte masser, og det ble ikke funnet fornminner ved undersøkelsen.

### **Bakskjul 11**

(VVM)

#### *Innledning*

Undersøkelsene på Bakskjul, gnr. 135, bnr. 1, Re kommune, ble utført i perioden 17.–18. og 26. juni 2003. Samlet tidsforbruk var ett ukeverk. Lokalteten er en skogbevokst ås med store høydeforskjeller (fra ca. 40 meter over havet til omtrent 110 meter over havet) og bekkeraviner. Ifølge synfaringen fra 1980-tallet skulle det være en hustuft, trolig fra middelalder, dyrkningsspor samt en hulvei på stedet.

#### *Undersøkelsen*

Området ble nyregistrert og deretter ble det lagt prøvesnitt i utvalgte områder. Til slutt ble store deler av lokalteten gjennomført med metalldetektor.

Ved vår nye registrering kunne det konstateres at hulveien (ID:027821) visse steder var sterkt forstyrret. Området utpekt som hustuft (ID:027820) var lite overbevisende, det samme gjaldt for mulige dyrkningsflater. Det ble lagt prøvesnitt med spade dels i tuften, dels i haugene og dels i dyrkningsflaten. Ingen av snittene viste spor etter noen form for virksomhet. Et unntak er tuften som viste seg å være et hull etter masseuttak. Dette har trolig forekommet i nyere tid. Dyrkningsflaten kan muligens også ha vært utnyttet i nyere tid.

Store deler av området ble gjennomført med metall-detektor. Det viste seg at alle funn lå i hulveien, med unntak av noen få eksempler på helt moderne søppel. Alle funnene var fra nyere tid, og da i hovedsak fra 1700- og 1800-tallet.

#### *Avslutning*

Ut fra samtlige undersøkelsesmetoder konkludertes det at lokalteten utelukkende var fra nyere tid

### **Chapter 15: Fyldpå 1, Emmerød 4, Gulli 6, Eikeberg 7, Tveiten 9, and Bakskjul 11 – sites with no remains of prehistoric activity.**

#### **Summary:**

Because the exact position of some elements of the new road layout (noise baffles etc.) was not determined when the initial site assessment was carried out, the archaeological potential of some sites was not properly defined prior to excavation. Definite traces of prehistoric or medieval activity could not be identified at Emmerød 4, Gulli 6, Fyldpå 1, Eikeberg 7, Tveiten 9, and Bakskjul 11 and the investigation of these sites were quickly terminated. The extent of the excavations is only briefly presented here (see figures 5.1 and 15.2). Readers who take a special interest in these sites are requested to consult the site reports (Lislerud 2004; Martens 2004; Rødsrud 2005a, b, c).



## Kapittel 16

# Ringdal 31 – Udatert kokegrop i skog

Lars Erik Gjerpe og Mari Østmo

### Innledning

På Ringdal vestre, gnr. 2041, bnr. 6, 7, 9, 18 og 21, Larvik kommune, ble det i perioden 10.–12. august 2005 undersøkt 350 m<sup>2</sup>. Lokaliteten lå 300 m sørøst for Ringdal 13, og undersøkelsene forløp parallelt. Overflaterregistreringer ble utført av Kulturhistorisk Museum (Rødsrud 2003). Lokaliteten lå da i skog, delvis på en liten flate og dels i en bratt helling (se figur 3.1 og 16.1). Det ble registrert en dyrkningsflate, en røys og to steingjerder. Ved undersøkelse av lokaliteten i 2005 ble det flateavdekket to sjakter på flaten hvor det ble påvist en kokegrop. Det ble også opprettet to sjakter gjennom et steingjerde og en rydningsrøys. I disse profilene ble det dokumentert et gammelt dyrkningslag. Totalt ble det utført syv og et halvt dagsverk ved lokaliteten.

Det ble ikke gjort noen gjenstandsfunn, men en kullprøve og fire makrofossilprøver er katalogisert under C56070.

### Beliggenhet og topografi

Området består av en liten flate som mot nord er avgrenset av et masseuttak, og gårdsveien mot Ringdal vestre, 2041/9, 18 og 21. Terrenget hullet mot sør og sørøst, særlig bratt mot sørøst, før det hever seg igjen til et nytt høydedrag. Området var beplantet med skog, men har vært dyrket tidligere. Det skal ha ligget en husmannsplass der, slik at de registrerte gjerdene og dyrkningssporene kan være knyttet til denne. Det ble åpnet to sjakter. Sjakt 1 var orientert nordøst-sørvest og Sjakt 2 sørøst-nordvest, vinkelrett på sjakt 1. I tillegg ble det lagt et snitt med gravemaskin gjennom ei røys og et dyrkningslag.

### Aktivitetsspor

Kokegropen lå i sjakt 2, en sjakt orientert sørøst-nordvest, vinkelrett på sjakt 1. I likhet med kokegroper undersøkt av E18-prosjektet som har lignende størrelse og form, er denne kokegropen fyrt med blandingsved fra diverse løvtrær.

Det ble ikke funnet flere boplasspor, med unntak av et mulig stolpehull med ukjent datering 45 meter mot sørvest. Det kan skyldes at kun et lite område ble flateavdekket.

Det ble registrert ei mulig dyrkningsflate og en rydningsrøys. Det ble opprettet et profil gjennom røysa, og både i dette profilet og profilet 5,5 meter mot sørøst ble det dokumentert et mulig dyrkningslag. Dyrkningslaget gikk inn under rydningsrøysa, og røysa må følgelig være etablert etter ryddingen av flaten. Røysa har torvholdige masser mellom steinene, og det ble observert mye barnåler.

Det ble også observert to steingjerder, og ett ble undersøkt ved snitting. Det ble åpnet en 2,2 meter bred sjakt gjennom gjerdet. I profil synes gjerdet å bestå av en samling stein uten klar oppbygning. Massene i sjakten ble fjernet i tynne lag slik at eventuelle strukturer kunne observeres i plan underveis. Det ble ikke påvist noen strukturer. Et mulig stolpehull ble imidlertid påtruffet i det vestre profilet. Stolpehullet lå under dyrkningslaget og må følgelig være eldre enn dyrkningen. Steingjerdet og dyrkningslaget er ikke i fysisk kontakt, og det er ikke mulig å vurdere den kronologiske relasjonen dem i mellom. Siden både dyrkningslag og steingjerde er av ukjent alder, er det usikkert om stolpehullet er forhistorisk, eller om det skal knyttes til aktiviteter fra nyere tid.

### Oppsummering

Det ble undersøkt ei kokegrop og dyrkningsspor som ikke er datert. Det viktigste resultatet av undersøkelsen er at den bekrefter at undersøkelser i skog har et stort potensial for å frembringe ny kunnskap. Denne lokaliteten ble allikevel nedprioritert da flateavdekking i skog er arbeidskrevende og det ikke ble funnet sikre tegn på at gårdstunet var lokalisert der.



Figur 16.1: Oversikt over lokalitet Ringdal 31. Foto tatt mot øst.  
Figure 6.2: Ringdal 31 (photo facing east).

## Chapter 16: Ringdal 31 – A cooking pit from Iron Age

### Summary

In 2005, traces of fossil cultivation were investigated at Ringdal vestre farm (gnr. 2041, bnr. 6, 7, 9, 18, and 21) in Larvik municipality. The site Ringdal 31 was situated in the forest, southeast of the farmstead and Ringdal 13 (cf. figures 3.1 and 16.1).

The initial site assessment had identified a cultivation terrace, a clearance cairn and two dry-stone fences (Rødsrud 2003). During excavation, a cooking pit and a layer of buried cultivated soil was uncovered and recorded. The features are not dated. Radiocarbon and macrofossil samples from Ringdal 31 are listed in the collections of the Museum of Cultural History at C55070.



## Litteraturliste

Amundsen, Øystein, Stig Knutsen, Axel Mjærum og Gaute Reitan 2006: Nøkleby i Ski, Akershus – en tidligneolittisk jordbruksboplass?, *Primitive Tider* 2006 9. årgang, s. 85–96.

Andersson, Daniel og Lena Grandin 2008: *Medeltida järnframställning i blästugn. Arkeometallurgiska undersökningar av material från Larvik. Norge, Vestfold fylke, Larvik kommune, Rødbøl 2040/2 E18-prosjektets lokal 19*. UV Uppsala rapport 2008:03. Riksantikvarieämbetet. Uppsala.

Arbman, Holger 1940: *Die Gräber. Tafeln*. Birka undersøchungen und studien I. Stockholm.

– 1943: *Die Gräber. Text*. Birka undersøchungen und studien I. Stockholm.

Artursson, Magnus 2005a: Byggnadstradition. I: Lagerås, Per og Bo Strömberg (red.) *Brånsåldersbygd 2300–500 f.Kr.* Skånska spår – arkeologi langs Västkustbanan, s. 20–83. Riksantikvarieämbetet. Lund.

– 2005b: Böndernas hus. I: Carlie, Anne (red.) *Järnålder vid Öresund band 1 Spesialstudier och syntes*. Skånska spor – arkeologi längs Västkustbanan, s. 76–161. Riksantikvarieämbetet. Lund.

Barrett, James, Allan Hall, Cluny Johnstone, Harry Kenward, Terry O' Connor og Steve Ashby 2007: Interpreting the plant and animal remains from Viking-age Kaupang. I: Skre, Dagfinn (red.) *Kaupang in Skiringssal. Kaupang Excavation Project Publication Series, Volume 1*. Norske Oldfunn XXII, s. 283–319. Aarhus University press. Aarhus.

Baug, Irene 2002: *Kvernsteinsbrota i Hyllestad arkeologiske punktundersøkingar i steinbrotsområdet i Hyllestad i Sogn og Fjordane*. Bergverksmuseet Skrift nr 22. Norsk bergverksmuseum. Kongsberg.

Bennett, Agneta 1987: *Graven. Religiøs och sosial symbol*. Theses and papers in North-European archaeology 18. Stockholm.

Berg, Evy 1997: *Gård og grav på Rør i Rygge, Østfold Dobbeltsporprosjektet arkeologiske undersøkelser 1994–1996*. Varia 47. Universitetets oldsaksamling. Oslo.

Björhem, Nils og Ulf Säfvestad 1989: *Fosie IV byggnadstradition och bosättningsmönster under senneolitikum*. Malmöfynd 5. Malmö museer. Malmö.

– 1993: *Fosie IV Bebyggelsen under brons- och järnålder*. Malmöfynd 6. Malmö Museer. Arlöv.

Boas, Niels Axel 1991: Bronze age houses at Hemmed Church, East Jutland, *Journal of Danish archaeology* 1989 (8), s. 88–107.

Booth, Anette Holst 2002: Arkeologisk registreringsrapport i forbindelse med: Reguleringsplan for E18 Moskvil til Tønsberg grense. Veitraseer. Borre og Våle kommuner. Upublisert rapport. Kulturhistorisk museum.

Brink, Stefan 1984: Absolut datering av bebyggelsesnamn. I: Dalberg, Vibeke, Gillian Fellows-Jensen, Bent Jørgensen og John Kousgård Sørensen (red.) *Bebyggelsers og bebyggelsesnavnes alder. NORNA's niende symposium i København 25–27 oktober 1982*. NORNA-rapporter 26, s. 18–66. Uppsala.

– 2007: Skiringssal, Kaupang, Tjølling – the toponymic evidence. I: Skre, Dagfinn (red.) *Kaupang in Skiringssal. Kaupang Excavation Project Publication Series, Volume 1*. Norske Oldfunn XXII, s. 53–64. Aarhus University press. Aarhus.

Braathen, Helge 1989: *Ryttergraver politiske strukturer i eldre rikssamlingstid*. Varia 19. Universitetets Oldsaksamling. Oslo.

Bukkemoen, Grethe Bjørkan 2007a: Arkeologisk utgraving kokegropfelt Bommestad, gnr. 2030 bnr. 2, 5, Larvik kommune. Upublisert rapport. Kulturhistorisk museum.



- 2007b: Arkeologisk utgraving Lok. 19, Rødbøl 2040/2, Larvik kommune. Upublisert rapport. Kulturhistorisk museum.
- 2007c: Lokalitet 1 og 52 Nordby 2008/129, Larvik kommune, Vestfold Fylke. Upublisert rapport. Kulturhistorisk museum.
- 2007: Lokalitet Bommestad 4. Bommestad 2030/2, 5, Larvik kommune, Vestfold Fylke. Upublisert rapport. Kulturhistorisk museum.
- Bøe, Johs 1931: *Jernalderens keramikk i Norge*. Bergens museums skrifter Nr. 14. A/S John Griegs Boktrykkeri. Bergen.
- Børsheim, Ragnar L. 2004: Toskipede hus i neolitikum og eldste bronsealder, *Primitive Tider*, s. 49–59.
- 2005: Toskipede hus i neolitikum og eldste bronsealder. I: Høgestøl, Mari, Lotte Selsing, Trond Løken, Arne Johan Nærøy og Lisbeth Prøsch-Danielsen (red.) *Konstruksjonsspor og byggeskikk. Maskinell flateavdekking – metodikk, tolkning og forvaltning*. AmS-Varia 43, s. 109–121. Arkeologisk museum i Stavanger. Stavanger.
- Børsheim, Ragnar L., Trond Løken, Kristin Oma, Lisbeth Prøsch-Danielsen og Eli-Christine Soltvedt 2001: Kvåle – bosetning og jordbruk fra steinalder til i dag, *Fra haug og heidni* 2001/4, s. 7–18.
- Børsheim, Ragnar L. og Eli-Christine Soltvedt 2002: *Gausel - utgravingene 1997–2000*. AmS-varia 39. Arkeologisk museum i Stavanger. Stavanger.
- Bårdseth, Gro Anita, Barbara Maria Sageidet og Paula Utigard Sandvik 2007: Busetjingsspor og mogleg hall frå yngre jernalder på Bjørnstad søndre (Lokalitet 11). I: Bårdseth, Gro Anita (red.) *Hus, gard og graver langs E6 i Sarpsborg kommune. E6-prosjektet Østfold Band 2*. Varia 66, s. 71–90. Kulturhistorisk museum, Fornminneseksjonen. Oslo.
- Bårdseth, Gro Anita og Paula Utigard Sandvik 2007a: Kapittel 8. Borge vestre. Gardsbusetjing frå yngre bronsealder og førromersk jernalder (Lokalitet 3 og 19). I: Bårdseth, Gro Anita (red.) *Hus og gard langs E6 i Råde kommune. E6-prosjektet Østfold Band 1*. Varia 65, s. 57–121. Kulturhistorisk museum, Fornminneseksjonen. Oslo.
- 2007b: Kapittel 9. Missingen. Ein storgard frå romartid (Lokalitet 4 og 5). I: Bårdseth, Gro Anita (red.) *Hus og gard langs E6 i Råde kommune. E6-prosjektet Østfold Band 1*. Varia 65, s. 123–189. Kulturhistorisk museum, Fornminneseksjonen. Oslo.
- Callmer, Johan 1986: To stay or to move, *Meddelandet från Lunds Universitets Historiska Museum* 1985–86, s. 167–208.
- Carlie, Anne 2004: *Forntida byggnadskult*. Arkeologiska undersökningar, Skrifter No 57. Riksantikvarieämbetet. Malmö.
- Carlie, Anne og Magnus Artursson 2005: Böndernas gårdar. I: Carlie, Anne (red.) *Järnålder vid Öresund band 1 Spesialstudier och syntes*. Skånska spor – arkeologi längs Västkustbanan, s. 162–245. Riksantikvarieämbetet. Lund.
- Carlsson, Tom 2004: Stenålder utan sten. I: Holm, J. (red.) *Neolitiska nedslag arkeologiska uppslag*. Riksantikvarieämbetets arkeologiska undersökningar skrifter No. 59, s. 35–52. Riksantikvarieämbetet. Stockholm.
- Diinhoff, Søren 2005: Den førromerske jordbruksbosetning på Moflaten ved Ørsta. I: Bergsvik, Knut Andreas og Asbjørn Engevik jr (red.) *Fra funn til samfunn. Jernalderstudier tilegnet Bergljot Solberg på 70-årsdagen*. UBAS. Nordisk 1, s. 105–120. Universitetet i Bergen. Bergen.
- Ekroll, Øystein 2006: *Ei anna historie – norsk mellomalder i i arkeologisk lys*. Tapir akademisk forlag.

Trondheim.

Emanuelsson, Marie, Annie Johansson, Stefan Nilsson, Susanne Pettersson og Eva Svensson 2003: *Settlement, shieling and landscape. The local history of a forest hamlet*. Lund studies in Medieval Archaeology 32. Lund.

Ethelberg, Per 2003: Gården og landsbyen i jernalder og vikingetid (500 f.Kr. - 1000 e.Kr.) I: Ethelberg, Per, Nils Hardt, Bjørn Poulsen og Anne Birgitte Sørensen (red.) *Det sønderjyske landbrugs historie Jernalder, vikingetid & middelalder*. Skrifter udgivet af Historisk Samfund for Sønderjylland Nr. 82, s. 123–374. Haderslev Museum og Historisk Samfund for Sønderjylland. Haderslev.

Færden, Gerd 1990: C. Metallgjenstander. I: Færden, Gerd, Arne Færden, Erik Schia og Birthe Weber (red.) *Dagliglivets gjenstander – Del 1*. De arkeologiske utgravninger i Gamlebyen, Oslo Bind 7, s. 181–292. Alvheim og Eide akademisk forlag. Øvre Ervik.

Gansum, Terje 2002: *Hulveger – fragmenter av fortidens ferdsel*. Kulturhistorisk forlag. Tønsberg.

Gjerpe, Lars Erik (red.) 2004: *E18-prosjektet Arkeologiske undersøkelser i forbindelse med ny motorveg Kopstad-Gulli i Re, Horten og Tønsberg kommuner, Vestfold Årsrapport 2003*. Mangfoldiggjort. Oslo.

2005a: Aktivitet på gravfeltet i vikingtid utover gravlegging. I: Gjerpe, Lars Erik (red.) *Gravfeltet på Gulli. E18-prosjektet Vestfold Bind 1*. Varia 60, s. 142–146. Kulturhistorisk museum. Oslo.

– 2005b: Gravene - en kort gjennomgang. I: Gjerpe, Lars Erik (red.) *Gravfeltet på Gulli. E18-prosjektet Vestfold Bind 1*. Varia 60, s. 24–27. Kulturhistorisk museum. Oslo.

– (red.) 2005c: *Gravfeltet på Gulli E18-prosjektet Vestfold Bind 1*. Varia 60. Kulturhistorisk Museum Fornminneseksjonen. Oslo.

– 2005d: Gården Gulli og gravfeltet Id. nr. 13144. I: Gjerpe, Lars Erik (red.) *Gravfeltet på Gulli. E18-prosjektet Vestfold Bind 1*. Varia 60, s. 11–18. Kulturhistorisk museum. Oslo.

– 2005e: Prosjektbeskrivelse for E18-prosjektet Langåker-Bommestad gjennom Larvik og Sandefjord kommuner, Vestfold. Kulturhistorisk Museum.

– 2005f: Uthus, kulthus, dødehus eller grav? I: Gjerpe, Lars Erik (red.) *Gravfeltet på Gulli. E18-prosjektet Vestfold Bind 1*. Varia 60, s. 147–151. Kulturhistorisk museum. Oslo.

- (red.) 2005g: *E18-prosjektet Arkeologiske undersøkelser i forbindelse med ny motorveg Kopstad-Gulli i Re, Horten og Tønsberg kommuner, Vestfold Årsrapport 2004*. Mangfoldiggjort. Oslo.

- (red.) 2006: *E18-prosjektet Arkeologiske undersøkelser i forbindelse med ny motorveg Langåker--Bommestad i Sandefjord og Larvik kommuner, Vestfold Årsrapport 2005*. Mangfoldiggjort. Oslo.

- (red.) 2007: *E18-prosjektet Arkeologiske undersøkelser i forbindelse med ny motorveg Langåker-Bommestad i Sandefjord og Larvik kommuner, Vestfold Årsrapport 2006*. Mangfoldiggjort. Oslo.

- (red.) 2008: *E18-prosjektet Arkeologiske undersøkelser i forbindelse med ny motorveg Langåker-Bommestad i Sandefjord og Larvik kommuner, Vestfold Årsrapport 2007*. Mangfoldiggjort. Oslo.

Gjerpe, Lars Erik og Magne Samdal 2005: Fosfatkartering, georadar og magnetismemåling. I: Gjerpe, Lars Erik (red.) *Gravfeltet på Gulli. E18-prosjektet Bind 1*. Varia 60, s. 152–160. Kulturhistorisk museum. Oslo.

Glørstad, Håkon (red.) 2004: *Svinesundprosjektet Bind 4 Oppsummering av Svinesundprosjektet*. Varia 57. Universitetets kulturhistoriske museer Fornminneseksjonen. Oslo.

Grieg, Sigurd 1922: Smedverktøy i norske gravfunn, *Oldtiden Tidsskrift for norsk forhistorie* IX, s. 21–96.

Grindkåsa, Line 2003: Rapport for arkeologiske undersøkelser i forbindelse med etablering av ny bomstasjon på E18. Upublisert rapport. Kulturhistorisk museum.

- Grønnesby, Geir 2005: Fra stolpehull til hushold. Utgravninger av hustomter på Kvenild, Trondheim 1998. I: Høgestøl, Mari, Lotte Selsing, Trond Løken, Arne Johan Nærøy og Lisbeth Prøsch-Danielsen (red.) *Konstruksjonsspor og byggeskikk. Maskinell flateavdekking - metodikk, tolkning og forvaltning*. AmS-Varia 43, s. 97–107. Arkeologisk museum i Stavanger. Stavanger.
- Gudesen, Hans Gude 1980: *Merovingertiden i Øst-Norge kronologi, kulturmønstre og tradisjonsforløp*. Varia 2. Universitetets oldsaksamling. Oslo.
- Gustafson, Lil 1990: Bukkhammeren, en beverfangstplass i Innerdalen, Kvikne, *Viking Tidsskrift for norrøn arkeologi* Bind LIII, s. 21–49.
- 1999: En kokegrop er en kokegrop er en . . . ?, *Follominne. Årbok for Follo historie- og museums lag* 37, s. 7–13.
- 2002: Et urnegravfelt ved Tyrifjorden. I: Hofseth, Ellen Høigård (red.) *UKM-en mangfoldig forskningsinstitusjon*. Universitetets kulturhistoriske museer Skrifter nr. 1, s. 83–94. Universitetets kulturhistoriske museer. Oslo.
- 2005: Hvor gammelt er huset? Om datering av langhusene på Veien, Ringerike. I: Høgestøl, Mari, Lotte Selsing, Trond Løken, Arne Johan Nærøy og Lisbeth Prøsch-Danielsen (red.) *Konstruksjonsspor og byggeskikk. Maskinell flateavdekking - metodikk, tolkning og forvaltning*. AmS-Varia 43, s. 45–56. Arkeologisk museum i Stavanger. Stavanger.
- 2002: Et urnegravfelt ved Tyrifjorden. I: Hofseth, Ellen Høigård (red.) *UKM-en mangfoldig forskningsinstitusjon*. Universitetets kulturhistoriske museer Skrifter nr. 1, s. 83–94. Universitetets kulturhistoriske museer. Oslo.
- Helleland, Amund 1915: *Topografisk-statistisk beskrivelse over Jarlsberg og Larvik amt. Tredje del Byerne og herredene*. Norges land og folk. Topografisk-statistisk beskrevet. VIII Jarlsberg og Larvik amt. Aschehoug og Co. Kristiania.
- Helliksen, Wenche 1997: *Gård og utmark på Romeriket 1100 f.kr.-1400 e.kr*. Varia 45. Universitetets oldsaksamling. Oslo.
- Helskog, Knut, Svein Indrelid og Egil Mikkelsen 1976: Morfologisk klassifisering av slåtte steinartefakter, *Universitetets Oldsaksamlings årbok 1972-1974*, s. 9–40.
- Henriksen, Ronny 1995: Gulli - et bidrag til jernalderens og middelalderens gårdsproblematikk på Østlandet, *Viking*, s. 49–72.
- Hines, John 1993: *Clasps Hektespinner Agraffen. Anglo-Scandinavian clasps of classes A-C of the 3rd to 6th centuries A.D. : typology, diffusion and function*. Kungl. Vitterhets historie och antikvitets akademien. Stockholm.
- Holck, Per 2007a: Analyse av brente bein fra E18-prosjektet. Upublisert rapport. Kulturhistorisk museum.
- 2007b: Undersøkelse av brente bein fra E18-prosjektet Langåker-Bommestad. Brev datert 11.11.2007. Upublisert rapport. Kulturhistorisk museum.
- pers. med.: E-mail 10.07.2007 vedrørende bestemmelse av brente bein. Upublisert e-mail i KHM's arkiv.
- Holm, Ingunn 2000: Gårdsbegrepet – et styrende element i den arkeologiske forskningen omkring bosetning og landbruk, *Universitetets Oldsaksamling Årbok 1999*, s. 91–105.
- Hougen, Bjørn 1924: *Grav og gravplass eldre jernalders gravskikk i Østfold og Vestfold*. Videnskapsselskapets skrifter. II. Hist.-filos. klasse. Kristiania.
- Hufthammer, Anne-Karin 2004: Analyse av beinmateriale fra Gulli gnr/bnr 8/1 og Fyldpå gnr/bnr 12/1, Tønsberg kommune, Vestfold. Upublisert rapport. Kulturhistorisk museum.



– 2007: E-18 prosjektet. Resultater av de osteologiske analysene. Upublisert rapport. Kulturhistorisk museum.

Jansson, Ingmar 1984: Ovale Schalenspangen. I: Arwidsson, Greta (red.) *Birka II:1 Systematische Analysen der Gräberfunde*. Birka. Untersuchungen und Studien, s. 43–57. Almqvist og Wiksell International. Stockholm.

– 1985: *Ovala spännbucklor. En studie av vikingtida standardsmycken med utgångspunkt från Björköfynden*. AUN 7. Uppsala.

Johansen, Erling 1955: Ny datering av branngraver under flat mark. Gravskikken som kilde til sosial historie, *Universitetets Oldsaksamlings Årbok 1951–1953*, s. 178–236.

Johnson, Trine og Christopher Prescott 1993: Late neolithic houses at Stokkset, Sande in Sunnmøre. I: Solberg, Bergljot (red.) *Minneskrift Egil Bakka*. Arkeologiske skrifter fra Historisk museum 7, s. 70–89. Bergen.

Jouttijärvi, Arne 2004: Analyse av ler fra Gulli. Upublisert rapport. Kulturhistorisk museum.

Kaliff, Anders 1992: *Brandgravskick och föreställningsvärld en religionsarkeologisk diskussion*. Occasional papers in archaeology 4. Societas Archaeologica Upsaliensis. Uppsala.

Karsten, Per 1994: *Att kasta yxan i sjön en studie över rituell tradition och förändring utifrån skånska neolitiska offerfynd*. Acta archaeologica Lundensia Series in 8° No. 23. Almqvist & Wiksell International. Stockholm.

Kaukonen, Toini-Inkeri 1981: Linberedning. *Kyrkorätt-Ludus de s.Canuto Duce*. Kulturhistorisk leksikon for nordisk middelalder 10, s. 590–593. Rosenkilde og Bagger. Viborg.

Kempfner-Jørgensen, Lars og Margrethe Watt 1985: Settlement sites with middle neolithic houses at Grødby, Bornholm, *Journal of Danish archaeology* Volume 4 1985, s. 87–100.

Mikkelsen, Dorthe Kaldal 1999: Single farm or village? Reflections on the settlement structure of the Iron age and the Viking period. I: Fabech, Charlotte og Jytte Ringtvedt (red.) *Settlement and Landscape Proceedings of a conference un Århus, Denmark may 4–7 1998*, s. 177–193. Jutland Archaeological Society. Moesgård.

Larsen, Jan Henning 2004: Jernvinna på Østlandet i yngre jernalder og middelalder – noen kronologiske problemer, *Viking LXVII*, s. 139–170.

Larsson, Thomas B. 1993: *Vistad Kring en befäst gård i Östergötland och Östersjökontakter under yngre bronsålder*. Studia Archaeologica Universitatis Umensis 4. Arkeologiska Institutionen, Umeå Universitet. Umeå.

Lewis, Helen 2005: Micromorphological analysis of ancient agricultural soils from Gulli 8/1 Tønsberg Commune, Vestfold, Norway. Upublisert rapport. Kulturhistorisk museum.

Lillehammer, Arnvid 1999: Farm and village, the problem of nucleation and dispersal of settlements. I: Fabech, Charlotte og Jytte Ringtvedt (red.) *Settlement and Landscape Proceedings of a conference in Århus, Denmark may 4–7 1998*, s. 131–137. Jutland Archaeological Society. Moesgård.

Lislerud, Anette 2004: Boplasspor fra jernalder Lok. 4 Emmerød 54/1, Tønsberg kommune. I: Gjerpe, Lars Erik (red.) *E18-prosjektet Arkeologiske undersøkelser i forbindelse med ny motorveg Kopstad-Gulli i Re, Horten og Tønsberg kommuner, Vestfold Årsrapport 2003*. Mangfoldiggjort. Oslo, s. 22.

Lund, Jørgen 1977: Overbygård – en jernalderlandsby med neddybede huse, *KUML 1976*, s. 129–150.

– 1980: Tre førromerske jordkældre fra Overbygård, *KUML 1979*, s. 109–138.

Løken, Trond 1974: Gravminner i Østfold og Vestfold et forsøk på en typologisk - kronologisk analyse og en religionshistorisk tolkning. Upublisert magistergradsavhandling ved Universitetet i Oslo.

- 1987: The settlement at Forsandmoen - an Iron Age village in Rogaland, SW-Norway, *Studien zür Sachsenforschung* 6, s. 155–168.
- 1988: *Bygg fra fortiden. Forsand i Rogaland - bebyggelses-sentrum gjennom 2000 år*. AmS-Småtrykk 21. Arkeologisk museum i Stavanger. Stavanger.
- 1997: Det forhistoriske huset i Rogaland - belyst ved flateavdekkende utgravninger, *Bebyggelsehistorisk tidsskrift* 33, s. 169–182.
- 1998: Hustyper og sosialstruktur gjennom bronsealder på Forsandmoen, Rogaland, Sørvest-Norge. I: Løken, Trond (red.) *Bronsealder i Norden - Regioner og interaksjon. Foredrag ved det 7. nordiske bronsealdersymposium i Rogaland 31. august-3. september 1995*. AmS-Varia 33, s. 107–121. Arkeologisk museum i Stavanger. Stavanger.
- 1999: The longhouses of western Norway from the late neolithic to the 10th century AD: representatives of a common scandinavian tradition or a local development?, *NIKU Temahefte* 30, s. 52–64.
- Løken, Trond, Lars Pilø og Olle Hemdorff 1996: *Maskinell flateavdekking og utgravning av forhistoriske jordbruksboplasser : en metodisk innføring*. AmS-varia 26. Arkeologisk museum i Stavanger. Stavanger.
- Macphail, Richard 2007: E18-project (southern Vestfold, Norway): Soil micromorphology. Upublisert rapport. Kulturhistorisk museum.
- Martens, Jes 2003: Prosjektbeskrivelse Arkeologiske undersøkelser av automatisk fredete kulturminner (bosetningsspor, dyrkingsspor, hulveier, gravhauger, gravfelt og steinalderboplasser) Reguleringsplan for motorveg E18 Kopstad-Gulli, Tønsberg, Re og Borre kommuner. Kulturhistorisk museum.
- 2005: Kogegruber i syd og nord – samme sag? I: Gustafson, Lil, Tom Heibreen og Jes Martens (red.) *De gåtefulle kokegroper. Kokegropseminaret 31. november 2001*. Varia 58, s. 37–56. Kulturhistorisk museum, Fornminneseksjonen. Oslo.
- Martens, Vibeke Vandrup 2004: E18 Lok. 11 Bakskjul 135/1, Re kommune. I: Gjerpe, Lars Erik (red.) *E18-prosjektet Arkeologiske undersøkelser i forbindelse med ny motorveg Kopstad-Gulli i Re, Horten og Tønsberg kommuner, Vestfold Årsrapport 2003*, s. 23–24. Mangfoldiggjort. Oslo.
- Mydland, Leidulf 1995: A. De arkeologiske undersøkelsene. I: Høgestøl, Mari (red.) *Arkeologiske undersøkelser i Rennesøy kommune, Rogaland, Sørvest-Norge*. AmS-varia 23, s. 125–131. Arkeologisk museum i Stavanger. Stavanger.
- Myhre, Bjørn 1980: *Gårdsanlegget på Ullandhaug I Gårdshus i jernalder og tidlig middelalder i Sørvest-Norge*. AmS-Skrifter 4. Stavanger.
- 1982: Bosetning, folketall og økonomi på Jæren i yngre romertid og folkevandringstid. I: Thrane, Henrik og Torben Grøngaard Jeppesen (red.) *Gårdens utvikling fra jernalder til nyere tid . . . Beretning fra 7. Odense symposium*. nr. 31. Skrifter fra Historisk Institutt Odense Universitet, s. 61–83. Odense.
- 2002: Landbruk, landskap og samfunn 4000 f.kr.–800 e.kr. I: Myhre, Bjørn og Ingvild Øye (red.) *Norges landbrukshistorie I 4000 f.kr.–1350 e.kr. Jorda blir levevei*, s. 11–213. Det Norske Samlaget. Oslo.
- Narmo, Lars Erik 1996: ”Kokekameratene på Leikvin” Kult og kokegroper, *Viking* LIX, s. 79–100.
- 1997: *Jernvinne, smie og kullproduksjon i Østerdalen arkeologiske undersøkelser på Rødsmoen i Åmot 1994–1996*. Varia 43. Universitetets oldsaksamling. Oslo.
- NG = *Norske gaardnavne opplysninger samlede til bruk ved matrikelens revision*. Bind I-XIX. Kristiania.
- Nielsen, Finn Ole og Poul Otto Nielsen 1985: Middle and late neolithic houses at Limensgård, Bornholm A preliminary report, *Journal of Danish archaeology* Volume 4 1985, s. 101–114.
- Nielsen, Poul Otto 1997: De ældste langhuse. Fra toskibede til treskibede huse i Norden,

*Bebyggelsehistorisk tidskrift* Nr. 33, s. 9–30.

Nybruget, Per Oscar 1978: Førromersk jernalder i Sørøst-Norge. Upublisert magistergradsavhandling ved Universitetet i Oslo.

Nybruget, Per Oscar og Jes Martens 1997: The pre-roman iron age in Norway. I: Martens, Jes (red.) *Chronological problems of the pre-roman iron age in Northern Europe. Symposium at the Institute of Prehistorisc and Classical Archaeology University og Copenhagen, december 8 1992*. Arkæologiske Skrifter 7. Danmarks Universitetsforlag. Copenhagen, s. 73–90.

Pedersen, Unn og Lars Pilø 2007: The settlement: Artefacts and site periods. I: Skre, Dagfinn (red.) *Kaupang in Skiringssal. Kaupang Excavation Project Publication Series, Volume 1*. Norske Oldfunn XXII. Aarhus University press. Aarhus, s. 179–190.

Petersen, Jan 1928: *Vikingetidens smykker*. Stavanger museums skrifter 2. Stavanger Museum. Stavanger.

– 1951: *Vikingetidens redskaper*. Skrifter utgitt av Det norske videnskaps-akademi i Oslo. II. Hist.-filos. klasse 1951:4. Dybwad. Oslo.

Petersen, Th 1923: *Meldalsfundene en gravplads under flat mark fra ældre jernalder paa Vahaugen i Meldalen*. Norske oldfunn IV. Universitetets oldsaksamling. Kristiania.

Pettersson, Claes B. 2002: ” . . . och satte runt tunet ett hägn”. I: Carlie, Anne (red.) *Skånska regioner*. Arkeologiska undersökningar Skrifter No 40, s. 487–511. Riksantikvarieämbetet. Malmö.

Pettersson, Susanne 2007: Lokalitet 5, Bommestad, gnr. 2030 bnr. 2 og 5, Larvik kommune, Vestfold Fylke. Upublisert rapport. Kulturhistorisk museum.

Pilø, Lars 2005: *Bosted – urgård – enkeltgård*. Oslo Arkeologiske Serie 3. Institutt for Arkeologi, Kunsthistorie og Konservering, Universitetet i Oslo. Oslo.

Prescott, Christopher 1991: *Kulturhistoriske undersøkelser i Skrivarhelleren*. Arkeologiske rapporter 14. Historisk museum, Universitetet i Bergen. Bergen.

Ramsey, Bronk C. 1995: Radiocarbon Calibration and Analysis of Stratigraphy: The OxCal Program, *Radiocarbon* Vol. 37 No. 2, s. 425–430.

Ramsey, Bronk C. 2001: Development of the Radiocarbon Program OxCal, *Radiocarbon* Vol. 43 No. 2A, s. 355–363.

Ramqvist, Per H. 1983: *Gene. On the origin, function and development of sedentary Iron Age settlement in Northern Sweden*. Archaeology and environment 1. Department of Archaeology. Umeå.

– 1997: *Inte bara väggar analys av bränd lera från järnåldern*. HB Prehistorica. Umeå.

Ranheden, Håkan 1996: Makrofossilanalys – Funktionsbestämning av hus. En källkritisk studie. I: Ranheden, Håkan, Eva Hyenstrand, Mikael Jakobsson, Johan Rönby og Anders Nilsson (red.) *Metodstudier & tolkningsmöjligheter*. Riksantikvarieämbetet. Arkeologiska undersökningar. Skrifter Nr. 20, s. 9–28. Riksantikvarieämbetet. Avdelningen för arkeologiska undersökningar. Stockholm.

Reed, I. 1990: . I 1990: *1000 years of pottery. An analysis of pottery, trade and use*. Fortiden i Trondheim bygrunn. Folkebibliotekstomten. Meddelelser nr 25. Riksantikvaren. Trondheim.

Resi, Heid Gjøstein 1998: ”Krukken i treet” Om nye funn fra grav og boplass på Kjøberg i Østfold. I: Østmo, Einar (red.) *Fra Østfolds oldtid Foredrag ved 25-årsjubileet for Universitetets arkeologiske stasjon Isegran*. Universitetets Oldsaksamlings Skrifter Ny rekke 21, s. 55–68. Oslo.

– 2008: Whetstones and grindstones used in everyday life at Kaupang. Kaupang-funnene Bind III C Whetstones and grinding stones in the settlement area; the 1956-1974 excavations. Norske Oldfunn XXIX, s. 19–146. Universitetets Kulturhistoriske museer Oldsaksamlingen. Oslo.



- Rundberget, Bernt 2007a: 6. Treart og datering. I: Rundberget, Bernt (red.) *Jernvinna i Gråfjellområdet. Gråfjellprosjektet Bind 1*. Varia 63, s. 309–321. Kulturhistorisk museum, Fornminneseksjonen. Oslo.
- 2007b: 7. Metallurgiske analyser. I: Rundberget, Bernt (red.) *Jernvinna i Gråfjellområdet. Gråfjellprosjektet Bind 1*. Varia 63, s. 323–337. Kulturhistorisk museum, Fornminneseksjonen. Oslo.
- 2007c: 8. Jernvinna i Gråfjellområdet. I: Rundberget, Bernt (red.) *Jernvinna i Gråfjellområdet. Gråfjellprosjektet Bind 1*. Varia 63. Kulturhistorisk museum, Fornminneseksjonen. Oslo, s. 339–358.
- Rundberget, Bernt og Hege Damlien 2007: 3. Jernframstillingsplasser i Gråfjellområdet. I: Rundberget, Bernt (red.) *Jernvinna i Gråfjellområdet. Gråfjellprosjektet Bind 1*. Varia 63, s. 39–246. Kulturhistorisk museum, Fornminneseksjonen. Oslo.
- Rødsrud, Christian 2003: Arkeologiske forundersøkelser i forbindelse med ny motorvei (E18) på strekningen Langåker-Bommestad, Sandefjord og Larvik kommuner, Vestfold. Upublisert rapport. Kulturhistorisk museum.
- 2005a: Lok. 1 Fyldpå 12/1, Tønsberg Kommune. I: Gjerpe, Lars Erik (red.) *E18-prosjektet. Arkeologiske undersøkelser i forbindelse med ny motorveg Kopstad-Gulli i Re, Horten og Tønsberg kommuner, Vestfold. Årsrapport 2004*, s. 12–13. Kulturhistorisk museum. Oslo.
- 2005b: Lok. 6 Gulli 8/1 og 8/5, Tønsberg kommune, Vestfold fylke. I: Gjerpe, Lars Erik (red.) *E18-prosjektet. Arkeologiske undersøkelser i forbindelse med ny motorveg Kopstad-Gulli i Re, Horten og Tønsberg kommuner, Vestfold. Årsrapport 2004*, s. 33–34. Kulturhistorisk museum. Oslo.
- 2005c: Lok. 7 Eikeberg 5/1 og Lok. 9 Tveiten 4/3, 4/4, 4/18 og 4/19, Tønsberg Kommune, Vestfold Fylke. I: Gjerpe, Lars Erik (red.) *E18-prosjektet. Arkeologiske undersøkelser i forbindelse med ny motorveg Kopstad-Gulli i Re, Horten og Tønsberg kommuner, Vestfold. Årsrapport 2004*, s. 35–36. Kulturhistorisk museum. Oslo.
- 2005d: Rapport arkeologisk utgraving. Boplasspor. E18-prosjektet. Gulli lok. 3. Gulli, gnr. 8, bnr. 1, Tønsberg kommune, Vestfold fylke. Upublisert rapport. Kulturhistorisk museum.
- 2005e: Boplasspor og fotgrøfter Gulli, Lok. 15, Gulli gnr. 8 bnr. 1, Tønsberg kommune, Vestfold fylke. Upublisert rapport. Kulturhistorisk museum.
- 2006: Arkeologisk utgraving E18-prosjektet. Flateavdekking av bosetningsspor, jernvinne og graver i skog. Dyrkingsspor i i innmark. Lokalitet 19, 20 og 21, Rødbøl 2040/2, Larvik kommune. Upublisert rapport. Kulturhistorisk museum.
- 2007: Kapittel 6. Graver og bosetningsspor på Bjørnstad (Lokalitet 44). I: Bårdseth, Gro Anita (red.) *Hus, gard og graver langs E6 i Sarpsborg kommune. E6-prosjektet Østfold Band 2*. Varia 66, s. 91–181. Kulturhistorisk museum, Fornminneseksjonen. Oslo.
- Rødsrud, Christian og Mari Arentz Østmo 2005a: Graver og boplasspor Gulli, Lok. 5.1 Gulli gnr. 8 bnr. 1. Tønsberg kommune, Vestfold fylke. Upublisert rapport. Kulturhistorisk museum.
- 2005b: Graver og boplasspor Gulli, Lok. 5.1 utgravinger 2004. Gulli gnr. 8 bnr. 1. Tønsberg kommune, Vestfold fylke. Upublisert rapport. Kulturhistorisk museum.
- Rønne, Ola 2003a: Stensrød – boplass med spor fra nøstvetfasen, senneolitikum, bronsealder og eldre jernalder. I: Glørstad, Håkon (red.) *Svinesundprosjektet Bind 2 Utgravinger avsluttet i 2002*. Varia 55, s. 187–222. Universitetets Kulturhistoriske Museer Fornminneseksjonen. Oslo.
- 2003b: Torpum 9a og Torpum 16 – boplasser med spor fra nøstvetfasen, senneolitikum, bronsealder og eldre jernalder. I: Glørstad, Håkon (red.) *Svinesundprosjektet Bind 2 Utgravinger avsluttet i 2002*. Varia 55, s. 143–186. Universitetets kulturhistoriske museer Fornminneseksjonen. Oslo.
- 2004a: Hus og gård i senneolitikum på Svinesund, *Primitive Tider*, s. 61–69.

- 2004b: Makrofossiler. I: Glørstad, Håkon (red.) *Svinesundprosjektet Bind 4. Oppsummering av Svinesundprosjektet*. Varia 57, s. 159–166. Universitetets Kulturhistoriske Museer, Fornminneseksjonen. Oslo.
- Sageidet, Barbara 2005: Mikromorfologiske analyser av tynnslip av sedimenter fra lokalitetene Fyldpå og Gulli, Tønsberg k., Vestfold, E18-prosjektet KHM, UIO. Upublisert rapport. Kulturhistorisk museum.
- 2006: Mikromorfologisk vurdering av 13 tynnslip av prøver fra sedimenter fra E18 sør prosjektet, KHM, UIO. Upublisert rapport. Kulturhistorisk museum.
- 2007: Jord-mikromorfologiske analyser av 5 tynnslip av sedimentprøver fra lokalitetene Rødbøl og Ringdal, E18-prosjektet, Larvik kommune, Vestfold, Kulturhistorisk museum. Upublisert rapport. Kulturhistorisk museum.
- Samdal, Magne 2005: Båtgravene på Gulli. I: Gjerpe, Lars Erik (red.) *Gravfeltet på Gulli E18-prosjektet Vestfold Bind 1*. Varia 60. Kulturhistorisk Museum Fornminneseksjonen. Oslo, s. 105–130.
- Sandnes, Jørn 1979: Noen aktuelle forskningsoppgaver og problemstillinger i eldre bosetningshistorie. I: Fladby, Rolf og Jørn Sandnes (red.) *På leiting etter den eldste garden. Nye metoder i studiet av tidlig norsk bosetningshistorie*. Oslo, s. 165–167.
- Schia, Erik 1987: C. Bebyggelsesrester og datering. I: Schia, Erik (red.) *"Søndre felt" Stratigrafi, bebyggelsesrester og daterende funngrupper*. De arkeologiske utgravninger i Gamlebyen, Oslo Bind 3. Alvheim & Eide Akademisk forlag. Øvre Ervik, s. 41–168.
- Skullerud, Anne 2003: Rapport om arkeologisk forundersøkelse for ny motorveg E18 Re grense til Gulli i Tønsberg kommune, Vestfold 14. oktober – 15. november 2002. Upublisert rapport. Kulturhistorisk museum.
- Solberg, Bergljot 2000: *Jernalderen i Norge Ca. 500 f.Kr.–1030 e.Kr.* Cappelen Akademisk Forlag. Oslo.
- Soltvedt, Eli-Christine 1999: Emmer og agnekledd bygg funnet på Rør, Østfold. I: Selsing, Lotte og Grete Lillehammer (red.) *Museumslandskap Artikkelsamling til Kerstin Griffin på 60-årsdagen Bind A*. AmS-Rapport 12A, s. 59–70. Arkeologisk Museum i Stavanger. Stavanger.
- 2005: Planterestanalyse av prøver fra arkeologiske utgravninger, Gulli, Fyldpå E18-prosjektet Tønsberg kommune Vestfold. Upublisert rapport. Kulturhistorisk museum.
- Soltvedt, Eli-Christine, Trond Løken, Lisbeth Prøsch-Danielsen, Ragnar L. Børsheim og Kristin Oma 2007: *Bøndene på Kvålehodlene. Boplass-, jordbruks- og landskapsutvikling gjennom 6000 år på Jæren, SV Norge*. AmS-Varia 47. Arkeologisk museum i Stavanger. Stavanger.
- Stene, Kathrine 2005: Kokegropene på Våle prestegård - klassisk beliggenhet for et kokegropfelt? I: Gustafson, Lil, Tom Heibreen og Jes Martens (red.) *De gåtefulle kokegroper. Kokegropseminaret 31. november 2001*. Varia 58, s. 167–176. Kulturhistorisk museum, Fornminneseksjonen. Oslo.
- Sundbergh, Karin og Greta Arwidsson 1989: Schleif- und Wetzsteine. I: Arwidsson, Greta (red.) *Birka II:3 Systematische analysen der Gräberfunde*, s. 102–110. Kungl. Vitterhets Historie och Antikvitets Akademien. Stockholm.
- Ullén, Inga 1995: *Om brunnar arkeologiska och botaniska studier på Häbolandet*. Skrifter. Arkeologiska undersökningar Nr. 12. Riksantikvarieämbetet. Stockholm.
- Vikshåland, Leif Håvard 2007: Kapittel 12 Bustgård. Et treskipet hus fra romertid (Lokalitet 36). I: Bårdseth, Gro Anita (red.) *Hus og gard langs E6 i Fredrikstad og Sarpsborg kommunar. E6-prosjektet Østfold Band 3*. Varia 67, s. 143–155. Kulturhistorisk museum, Fornminneseksjonen. Oslo.
- Vikshåland, Leif Håvard og Paula Utigard Sandvik 2007: Kapittel 2 Årum nedre og øvre. Hus, boplasspor og skålgroper fra bronsealder og eldre jernalder (Lokalitet 18, 21 og 56). I: Bårdseth, Gro Anita (red.) *Hus og gard langs E6 i Fredrikstad og Sarpsborg kommunar. E6-prosjektet Østfold Band 3*. Varia 67, s. 5–19. Kulturhistorisk museum, Fornminneseksjonen. Oslo.

- Wangen, Vivian 1998a: Gravfeltet på Gunnarstorp. Et monument over dødsriter og kultutøvelse. I: Østmo, Einar (red.) *Fra Østfolds oldtid Foredrag ved 25-årsjubileet for Universitetets arkeologiske stasjon Isegran*. Universitetets Oldsaksamlings Skrifter Ny rekke 21, s. 153–171. Oslo.
- 1998b: Gravfeltet på Gunnarstorp. II. Katalog. Avhandling til magistergrad i nordisk arkeologi. Upublisert magistergradsavhandling ved Universitetet i Oslo.
- 1999: Gravfeltet på Gunnarstorp. Et monument over dødsriter og kultutøvelse. Avhandling til magistergrad i nordisk arkeologi. Upublisert magistergradsavhandling ved Universitetet i Oslo.
- Weber, Birthe 1983: ”I Hardanger er Qverneberg og Helleberg... og Helleerne, det er tyndhugne Steene, bruger man til at bage det tynde Brød Fladbrød paa...”, *Viking*, s. 149–160.
- Welinder, Stig 1998: Neolithicum-Bronsålder 3900–500 f.Kr. I: Welinder, Stig, Ellen Anne Pedersen og Mats Widgren (red.) *Jordbrukets första femtusen år. Det svenska jordbrukets historie*, s. 11–236. Natur och Kultur. Stockholm.
- Wooley, Richard 1999: Reguleringsplan for ny motorveg E18 Langåker-Bommestad Sandefjord og Larvik kommuner Rapport fra de arkeologiske registreringene. Upublisert rapport. Kulturhistorisk museum.
- Zimmermann, W. Haio 1991: Erntebergung in Rutenberg und Diemen aus archäologischer und volkscundlicher Sich, *Néprajzi Értésítő* 71–73, s. 71–104.
- 1992: The ”helm” in England, Wales, Scandinavia and North America, *Vernacular architecture* Volume 23, s. 34–43.
- 1998: Pfosten, ständer und Schwelle und der Übergang vom Pfosten- zum Ständerbau - Eine Studie zu Innovation und Beharrung im Hausbau. Zu Konstruktion und Haltbarkeit prähistorisches bis neuzeitlicher Holzbauten von den Nord- und Ostseeländern bis zu den Alpen, *Probleme der Küstenforschung im südlichen Nordseegebiet* 25, s. 9–242.
- Østmo, Mari 2006: Lokalitet 13 Ringdal (Gbnr. 2041/1, 9, 18, 21), Larvik kommune. Upublisert rapport. Kulturhistorisk museum.
- 2007a: Lokalitet 44 Solberg nedre, gnr. 155, bnr. 5 og 7, Sandefjord kommune. Upublisert rapport. Kulturhistorisk museum.
- 2007b: Lokalitet 46 Elgesem (gnr. 153, bnr. 1, 7, 14, Sandefjord kommune. Upublisert rapport. Kulturhistorisk museum.



## Tidligere Varia-utgivelser

1	Diana Stensdal Hjelvik og Egil Mikkelsen (red.)	<i>Ristninger i forhistorie og middelalder. Det norske Arkeologmøtet. Symposium, Voksenåsen, Oslo 1979.</i>	1980
2	Egil Mikkelsen	<i>Kulturminner i Lyngdalsvassdraget, Vest-Agder.</i>	1980
3	Hans Gude Gudesen	<i>Merovingertiden i Øst-Norge. Kronologi, kulturmønstre og tradisjonsforløp.</i>	1980
4	Egil Mikkelsen	<i>Kulturminner i Atnavassdraget, Hedmark-Oppland.</i>	1980
5	Egil Mikkelsen	<i>Kulturminner i Grimsavassdraget, Hedmark-Oppland.</i>	1981
6	Ellen Høigård Hofseth	<i>Kulturminner i Joravassdraget, Aust-Agder.</i>	1981
7	Ellen Høigård Hofseth	<i>Kulturminner i Vegårvassdraget, Aust-Agder.</i>	1981
8	Inge Lindblom	<i>Fornminner i Tovdalsvassdraget, Aust-Agder.</i>	1982
9	Sverre Marstrander (red.)	<i>Foredrag ved det 1. nordiske bronsealderssymposium på Isegran 1983 3.-6. oktober 1977.</i>	1983
10	Einar Østmo	<i>Kulturminner ved Gyvatn og Evje Øst, Vest-Agder og Aust-Agder.</i>	1984
11	Stig Welinder	<i>Tunnackiga stenyxor och samhälle i Mellan-Sverige 5000BP.</i>	1985
12	Egil Mikkelsen, Diana Stensdal Hjelvik og Stig Welinder (red.)	<i>Det 4. nordiske bronsealder-symposium på Isegran 1984.</i>	1986
13	Karl Vibe-Müller	<i>Gravfeltene på Ula, Glemmen, Østfold. Keltisk jernalder, romertid og folkevandringstid.</i>	1987
14	Stig Welinder	<i>Arkeologiska bilder.</i>	1987
15	Tom Bloch-Nakkerud	<i>Kullgropa i jernvinna øverst i Setesdal.</i>	1987
16	Ingrid Smestad	<i>Etableringen av et organisert veihold i Midt-Norge i tidlig historisk tid.</i>	1988
17	Ellen Anne Pedersen	<i>Jernalderbosetningen på Hadeland. En arkeologisk-geografisk analyse.</i>	1989
18	Brit Solli	<i>Dyrebein. Problemer og muligheter omkring et 1989 arkeologisk kildemateriale.</i>	1989
19	Helge Braathen	<i>Ryttergraver. Politiske strukturer i eldre rikssamlingstid.</i>	1989
20	A. Jan Brendalsmo, Berit J. Sellevold, Kristin Hovin Stub og Steinar Gulliksen	<i>Innberetning over de arkeologiske undersøkelser på Heddal Prestegård, Notodden kommune, Telemark.</i>	1990
21	Helge Irgens Høeg	<i>Den pollenanalytiske undersøkelsen ved Dokkføyvatn i Gausdal og Nordre Land, Oppland.</i>	1990
22	Einar Østmo	<i>Gård og boplass i østnorsk oldtid og middelalder.</i>	1991
23	Jan Henning Larsen	<i>Jernvinna ved Dokkføyvatn.</i>	1991
24	Einar Østmo	<i>Helleristninger i et utkantstrøk.</i>	1992
25	Karin Gjøl Hagen	<i>Solplissé – En reminisens av middelalderens draktutvikling.</i>	1992
26	Lise Nordenborg Myhre	<i>Arkeologi og politikk.</i>	1994
27	Kaja Kollandsrud	<i>Krusifiks fra Haug kirke.</i>	1994
28	A. Jan Brendalsmo	<i>Tønsberg før år 1000. Fra gård til by.</i>	1994
29	Torben Bjarke Ballin og Ole Lass Jensen	<i>Farsundprosjektet – stenalderbopladser på Lista.</i>	1995
30	Heid Gjostein Resi (red.)	<i>Produksjon og samfunn. 2. nordiske jernaldersymposium Granavolden 1992.</i>	1995
31	Ingunn Holm	<i>Trekk av Vardals agrare historie.</i>	1995
32	Evy Berg	<i>Dobbeltspor/E6-prosjektet. Steinalderlokaliteter fra senmesolittisk tid i Vestby, Akershus.</i>	1995
33	Håkon Glørstad	<i>Neolittiske smuler. Små teoretiske og praktiske bidrag til debatten om neolittisk keramikk og kronologi i Sør-Norge.</i>	1996
34	May-Liss Bøe Sollund	<i>Åsrøyser – Gravminner fra bronsealderen? En analyse av åsrøysene fra Vestfold.</i>	1996

35	Gro B. Jerpåsen	<i>Gunnerød – En arkeologisk landskapsanalyse.</i>	1996
36	Torben Bjarke Ballin	<i>Klassifikasjonssystem for stenartefakter.</i>	1996
37	Wenche Helliksen	<i>Evolusjonisme i norsk arkeologi. Diskutert med utgangspunkt i A.W. Brøggers hovedverk 1909–25.</i>	1996
38	Lars Erik Narmo	<i>Jernvinna i Valdres og Gausdal – et fragment av middelalderens økonomi.</i>	1996
39	Helge Irgens Høeg	<i>Pollenanalytiske undersøkelser i «Østerdalsområdet» med hovedvekt på Rødsmoen, Åmot i Hedmark.</i>	1996
40	Alf Hammervold	<i>Dactylothea Norvegica Mediovalis. Fingerringe fra middelalderen i Norge. En undersøkelse av fingerringe fra middelalderen og ringe av middelaldertype.</i>	1997
41	Joel Boaz	<i>Steinalderundersøkelsene på Rødsmoen.</i>	1997
42	Jostein Bergstøl	<i>Fangstfolk og bønder i Østerdalen. Rapport fra Rødsmoprojektets delprosjekt «marginal bosetning».</i>	1997
43	Lars Erik Narmo	<i>Jernvinne, smie og kullproduksjon i Østerdalen. Arkeologiske undersøkelser på Rødsmoen i Åmot 1994–1996.</i>	1997
44	Evy Berg	<i>Mesolittiske boplasser ved Årunge i Ås og Frogn, Akershus. Dobbeltspor/E6-prosjektet 1996.</i>	1997
45	Wenche Helliksen	<i>Gård og utmark på Romerike 1100 f.Kr. – 1400 e.Kr. Gardermoprojektet.</i>	1997
47	Evy Berg	<i>Gård og grav på Rør i Rygge, Østfold. Dobbeltsporprosjektet. Arkeologiske undersøkelser 1994–1996.</i>	1997
48	Torben Bjarke Ballin	<i>Oslofjordforbindelsen. Arkæologiske undersøkelser ved Drøbaksundet.</i>	1998
49	Isa Trøim	<i>Arkeologisk forskning og det lovregulerte fornminnevernet. En studie av fornminnevernets utvikling i perioden 1905–1978.</i>	1999
50	David Vogt	<i>Helleristninger i Onsøy, Fredrikstad kommune, Østfold</i>	2000
51	Hilde Rigmor Amundsen	<i>Teori og data i et forskningshistorisk perspektiv. Jysk enkeltgravskultur fra 1880-åra til 1990-åra.</i>	2000
52	Lasse Jaksland	<i>Vinterbrolokalitetene – en kronologisk sekvens fra mellom- og senmesolitikum fra Ås, Akershus.</i>	2001
53	Lars Groseth	<i>Å finne sted – Økonomiske og rituelle landskap i Telemark i senneolitikum og bronsealder.</i>	2001
54	Håkon Glørstad (red.)	<i>Svinesundprosjektet. Bind 1: Utgravninger avsluttet 2001.</i>	2002
55	Håkon Glørstad (red.)	<i>Svinesundprosjektet. Bind 2: Utgravninger avsluttet i 2002.</i>	2003
56	Håkon Glørstad (red.)	<i>Svinesundprosjektet. Bind 3: Utgravninger avsluttet i 2003.</i>	2004
57	Håkon Glørstad	<i>Svinesundprosjektet. Bind 4: Oppsummering av Svinesundprosjektet.</i>	2004
58	Lil Gustafson, Tom Heibreen og Jes Martens (red.)	<i>De gåtefulle kokegropene. Artikler og innlegg i forbindelse med kokegropseminaret ved Universitetets kulturhistoriske museer 31. november 2001.</i>	2005
59	Kathrine Stene, Tina Amundsen, Ole Risbøl og Kjetil Skare (red.)	<i>«Utmarkens grøde» – mellom registrering og utgravning i Gråffellområdet, Østerdalen. Artikler i forbindelse med Gråffellseminaret på Isegran, Fredrikstad 30.–31. januar 2003.</i>	2005
60	Lars Erik Gjerpe (red.)	<i>Gråvfeltet på Gulli. E18-prosjektet Vestfold Bind 1.</i>	2005
61	Håkon Glørstad	<i>Faglig program. Bind 1. Steinalderundersøkelser.</i>	2006
62	Ingrid Ystgaard og Tom Heibreen (red.)	<i>Arkeologiske undersøkelser 2001-2002.</i>	2007
63	Bernt Rundberget (red.)	<i>Jernvinna i Gråffellområdet. Gråffellprosjektet Bind 1.</i>	2007
64	Tina Amundsen (red.)	<i>Elgfangst og bosetning i Gråffellområdet. Gråffellprosjektet. Bind II.</i>	2007
65	Gro Anita Bårdseth (red.)	<i>Hus og gard langs E6 i Råde kommune. E6-prosjektet Østfold. Band 1.</i>	2007
66	Gro Anita Bårdseth (red.)	<i>Hus, gard og graver langs E6 i Sarpsborg kommune. E6-prosjektet Østfold Band 2.</i>	2007
67	Gro Anita Bårdseth (red.)	<i>Hus og gard langs E6 i Fredrikstad og Sarpsborg kommuner. E6-prosjektet Østfold Band 3.</i>	2007
68	Gro Anita Bårdseth (red.)	<i>Dokumentasjon og sikring av helleristingar. E6-prosjektet Østfold Band 4.</i>	2007
69	Gro Anita Bårdseth (red.)	<i>Evaluering – resultat. E6-prosjektet Østfold Band 5.</i>	2008

- 
- |    |  |  |          |
|----|--|--|----------|
| 70 | Margrete Figenschou Simonsen og Martens, Vibeke Vandrup Martens (red.) | <i>Bebyggelse på leirjordene. Arkeologiske utgravninger langs Rv2, Ullensaker kommune, Akershus.</i> | In prep. |
| 71 | Stene, Kathrine, Vibeke Vandrup Martens, Jes Martens (red.)            | <i>Den tapte middelalder? Middelalderens sentrale landbebyggelse. Artikkelsamling.</i>               | In prep. |
| 72 | Lars Erik Gjerpe (red.)  | <i>E18-prosjektet i Vestfold Bind 2. Steinalderboplasser, boplasspor, graver og dyrkningsspor.</i>   | 2008     |



