

Lars Erik Gjerpe

Effektive hus

Bosetning, jord og rettigheter på Østlandet i jernalder

Bind II av II

Avhandling for graden ph.d.

Institutt for arkeologi, konservering og historie

Det humanistiske fakultet

Universitetet i Oslo

2017

Lars Erik Gjerpe

Effektive hus

Bosetning, jord og rettigheter på Østlandet i jernalder

Bind II av II

Avhandling for graden ph.d.

Institutt for arkeologi, konservering og historie

Det humanistiske fakultet

Universitetet i Oslo

2017

Innhold

Vedlegg 1. Alle konstruksjoner som er med i undersøkelsen fordelt på periode og konstruksjonstype.

Vedlegg 2. Under- og overbalanserte godt identifiserte og daterte treskippede bygninger, fordelt på fylke og periode.

Vedlegg 3. Liste over alle bygninger, sortert etter fylke, kommune og bygningsnavn.

Vedlegg 4. Plantegning av alle bygninger, sortert etter fylke, kommune og bygningsnavn.

Vedlegg 5. Litteratur – publiserte arbeider eller rapporter fra utgravingene

Vedlegg 6. Figur 7.2

| | | | | | | | | | | |
|----------------------|----------------------------|-----------|-----------|----------|----------|----------|--|----------|----------|-----------|
| RT-FVT | Udefinert | 1 | | | | | | | | 1 |
| RT-FVT | Usikker | 2 | | | | | | | 2 | |
| Totalt RT-FVT | | 41 | 14 | 1 | | 2 | | 7 | 3 | 14 |
| FVT? | Treskipet | 1 | | | 1 | | | | | |
| FVT | Firestolpers | 2 | 1 | | | | | | | 1 |
| FVT | Treskipet | 27 | 8 | | 5 | 1 | | 5 | | 8 |
| FVT | Treskipet? | 1 | 1 | | | | | | | |
| FVT | Usikker | 1 | 1 | | | | | | | |
| FVT-MT | Treskipet | 3 | 1 | | | 1 | | 1 | | |
| FVT-MT | Treskipet? | 1 | | | | | | 1 | | |
| Totalt FVT | | 36 | 12 | | 6 | 2 | | 7 | | 9 |
| MT | Firestolpers | 1 | | | | | | | | 1 |
| MT | Treskipet | 10 | 4 | | | 1 | | 3 | | 2 |
| MT | Udefinert | 1 | | | | 1 | | | | |
| MT-VT | Hall | 1 | | | | | | | | 1 |
| MT-VT | Kulthus | 1 | | | | | | | | 1 |
| MT-VT | Treskipet | 5 | 1 | | 4 | | | | | |
| Totalt MT | | 19 | 5 | | 4 | 2 | | 3 | | 5 |
| VT | Toskipet | 1 | 1 | | | | | | | |
| VT | Treskipet | 3 | | | | 1 | | 1 | | 1 |
| VT | Usikker | 1 | 1 | | | | | | | |
| Totalt VT | | 5 | 2 | | | 1 | | 1 | | 1 |
| VT-MA | Enskipet? | 1 | 1 | | | | | | | 2 |
| VT-MA | Laftet enromsstove | 1 | | 1 | | | | | | 2 |
| VT-MA | Treskipet | 1 | | | | 1 | | | | 2 |
| VT-MA | Treskipet? | 1 | | | 1 | | | | | 2 |
| VT-MA | Udefinert | 1 | | | | 1 | | | | 2 |
| Totalt VT-MA | | 5 | 1 | 1 | 1 | 2 | | | | 10 |
| EJA | Firestolpers | 4 | 1 | | 1 | | | 2 | | |
| EJA | Mulig halvtakshus | 1 | | | | | | 1 | | |
| EJA | Treskipet | 14 | 3 | | 1 | | | 4 | 3 | 3 |
| EJA | Treskipet? | 1 | 1 | | | | | | | |
| EJA | Treskipet? To firestolpers | 1 | | | | | | | | 1 |
| EJA | Tuft | 2 | | | | | | | | 2 |
| EJA | Udefinert | 1 | | | | | | | | 1 |
| EJA | Usikker | 4 | 2 | | 1 | | | 1 | | |
| Totalt EJA | | 28 | 7 | 1 | 2 | | | 8 | 3 | 7 |
| JA | Firestolpers | 5 | 3 | | | | | 1 | | 1 |
| JA | Firestolpers? | 1 | | | | | | 1 | | |
| JA | Toskipet? | 1 | 1 | | | | | | | |
| JA-MA | Treskipet | 1 | | | | 1 | | | | |

| | | | | | | | | | | |
|------------------|--------------------------|-----------|-----------|--|----------|----------|--|----------|----------|----------|
| JA | Treskipet | 2 | | | | | | | | 2 |
| JA | Treskipet? | 3 | 2 | | | | | 1 | | |
| JA | Udefinert | 2 | | | 1 | | | 1 | | |
| JA | Usikker | 1 | 1 | | | | | | | |
| JA? | Firestolpers | 3 | 2 | | | | | | | 1 |
| JA? | Firestolpers (undef?) | 1 | 1 | | | | | | | |
| JA? | Toskipet? | 1 | 1 | | | | | | | |
| JA? | Treskipet | 5 | 4 | | | | | 1 | | |
| JA? | Treskipet? | 1 | 1 | | | | | | | |
| JA? | Udefinert | 2 | | | 1 | | | | | 1 |
| JA? | Usikker | 8 | 5 | | | | | | 3 | |
| Totalt JA | | 37 | 21 | | 2 | 1 | | 5 | 3 | 5 |

Vedlegg 2. Under- og overbalanserte godt identifiserte og daterte treskipede bygninger, fordelt på fylke og periode.

| Fylke | Datering | Balansert | Overbalansert | Underbalansert |
|--------------|-----------------|------------------|----------------------|-----------------------|
| Akershus | FRJA | | 1 | 1 |
| Akershus | FVT | | | 2 |
| Akershus | MT | | | 1 |
| Akershus | RT | | 2 | 5 |
| Akershus | RT-FVT | | 3 | 1 |
| Akershus | totalt | | 6 | 10 |
| Buskerud | FRJA | | | |
| Buskerud | RT | | 1 | 1 |
| Buskerud | RT-FVT | | | 1 |
| Buskerud | totalt | | 1 | 2 |
| Hedmark | FRJA | | | |
| Hedmark | FVT | | | |
| Hedmark | MT | | | |
| Hedmark | RT | | | |
| Hedmark | totalt | | | |
| Oppland | FRJA | | | |
| Oppland | FVT | | 2 | |
| Oppland | RT | | | 2 |
| Oppland | RT-FVT | | | 2 |
| Oppland | VT | | 1 | |
| Oppland | totalt | | 3 | 4 |
| Oslo | FRJA | | | 1 |
| Oslo | totalt | | | |
| Østfold | FRJA | | 8 | 15 |
| Østfold | FVT | | | 3 |
| Østfold | MT | | 2 | 1 |
| Østfold | RT | | 2 | 5 |
| Østfold | RT-FVT | | | 2 |

| | | | | |
|------------------|---------------|----------|-----------|-----------|
| Østfold | VT | | | 1 |
| Østfold | totalt | | 12 | 27 |
| Telemark | FRJA | | | |
| Telemark | totalt | | | |
| Vestfold | FRJA | | 1 | 2 |
| Vestfold | FVT | 1 | 1 | 3 |
| Vestfold | MT | | | 1 |
| Vestfold | RT | | | 2 |
| Vestfold | RT-FVT | | 1 | |
| Vestfold | totalt | 1 | 3 | 8 |
| Østlandet | Totalt | 1 | 25 | 52 |

Vedlegg 3. Liste over alle bygninger, sortert etter fylke, kommune og bygningsnavn.

De fleste begreper er forklart i kapittel 5. I tillegg:

Ref. fig. 1.2 viser til nummer på oversiktskartet figur 1.2 i bind I.

Husnummer er en tilfeldig tildelt id til hver bygning.

Kilde er utgravingsrapporten eller publiseringen av utgravingen dersom det finnes (se Vedlegg 5).

| Fylke | Kommune | Lokalitetsnavn | Husnavn | Ref. fig. 1.2 | Husnummer | Konstruksjon | Datering | Identifisering | Gavl | Veggstolper | Veggrille | Vegggrøft | Innganger | Herschends inngangstype | Orientering | Lengde | Beregn. br. | St. bredde | Grindbredde | Balanse tall | Balanse tolkn. | Kilde |
|----------|----------------|----------------|----------------------|---------------|-----------|--------------|----------|----------------|------------------|-------------|-----------|-----------|-----------|-------------------------|-------------|--------|-------------|------------|-------------|--------------|----------------|-------------------------|
| Akershus | Aurskog-Høland | Skedsmo | Skedsmo Firestolpers | 46 | 163 | Firestolpers | EJA | 0 | | | | | | | 87 | 4 | | | | | | Sæther 2012a |
| Akershus | Bærum | Vøien | Vøien hus 1 | 45 | 168 | Treskipet | EJA | 2 | | | | | | | 33 | 11 | 4,6 | | | | | Kjos og Skogsfjord 2010 |
| Akershus | Bærum | Vøien | Vøien hus 3 | 45 | 169 | Usikker | RT | 1 | | | | | | | 24 | 25 | | | | | | Kjos og Skogsfjord 2010 |
| Akershus | Bærum | Vøien | Vøien, Hus 2 | 45 | 104 | Treskipet | RT-FVT | 3 | Uttr. gavls.st.? | | | | M2M3M4 | M | 343 | 44 | | 8 | | | | Kjos og Skogsfjord 2010 |
| Akershus | Eidsvoll | Dønnum | Dønnum Hus 1 | 19 | 245 | Treskipet | RT | 2 | | | | | | | 28 | 11 | 3 | | | | | Helliksen 1996 |
| Akershus | Eidsvoll | Dønnum | Dønnum Hus 2 | 19 | 246 | Treskipet? | EJA | 1 | | | | | | | 86 | 8 | 3 | | | | | Helliksen 1996 |
| Akershus | Eidsvoll | Trollerud | Trollerud, Hus 1 | 20 | 65 | Treskipet | RT | 2 | | X? | X? | | M4 | M | 21 | 34 | 6,3 | 4 | 3,5 | 0,56 | Overb. | Rødsrud 2015 |
| Akershus | Eidsvoll | Trollerud | Trollerud, Hus 2 | 20 | 82 | Treskipet | RT-FVT | 2 | Uttr. gavls.st. | | X? | | S1 | S | 20 | 24 | 5,2 | 5,2 | 2,9 | 0,56 | Overb. | Rødsrud 2015 |
| Akershus | Eidsvoll | Trollerud | Trollerud, Hus 3 | 20 | 58 | Treskipet | EJA | 2 | | | | | | | 23 | 21 | 3 | | | | | Rødsrud 2015 |
| Akershus | Eidsvoll | Trollerud | Trollerud, Hus 4 | 20 | 83 | Treskipet | RT-FVT | 2 | | X? | | | | | 15 | 35 | 7 | | 3,7 | 0,53 | Overb. | Rødsrud 2015 |
| Akershus | Eidsvoll | Trollerud | Trollerud, Hus 5 | 20 | 273 | Toskipet? | JA? | 0 | | | | | | | 9 | 6 | | | | | | Rødsrud 2015 |
| Akershus | Frogn | Bråtan | Bråtan hus 1 | 48 | 271 | Treskipet | RT | 1 | | | | | | | 358 | 6 | 2 | | | | | Ballin 1998 |
| Akershus | Hurdal | Hurdal skole | Hurdal skole Hus 1 | 18 | 161 | Toskipet | RT | 2 | | | | | | | 329 | 6 | | | | | | Sæther 2010 |
| Akershus | Hurdal | Hurdal skole | Hurdal skole Hus 2 | 18 | 162 | Treskipet | RT | 2 | | | | | | | 342 | 10 | 3,2 | | | | | Sæther 2010 |
| Akershus | Nannestad | Børke | Børke søndre hus 2 | 24 | 315 | Firestolpers | RT-FVT | 1 | | | | | | | 317 | 3 | 2 | | | | | Sæther 2014 |
| Akershus | Nannestad | Børke | Børke søndre hus1 | 24 | 314 | U-formet | FRJA | 1 | U-formet? | | | | | | 3 | 4 | 2,8 | | | | | Sæther 2014 |
| Akershus | Nannestad | Hol | Hol hus 1 | 22 | 253 | Treskipet | RT | 2 | | X | | | | | 280 | 14 | 8,9 | 5,7 | 2,2 | 0,25 | Underb. | Helliksen 1996 |
| Akershus | Nannestad | Hol | Hol hus 2 | 22 | 254 | Treskipet | RT | 2 | | | | | S1S2 | S | 275 | 12 | 4,4 | | | | | Helliksen 1996 |
| Akershus | Nannestad | Hol | Hol hus 3 | 22 | 255 | Treskipet | FVT | 2 | Uttr. gavls.st.? | ? | | | M1M3 | M | 10 | 28 | 5 | | | | | Helliksen 1996 |

| | | | | | | | | | | | | | | | | | | | | | | | |
|----------|-----------|----------------------|----------------------------|----|-----|----------------------|--------|---|-----------------|----|---|----|--------|-------|-----|----|-----|-----|-----|------|---------|--|-----------------------|
| Akershus | Nannestad | Hol | Hol hus 4 | 22 | 256 | Treskipet | FRJA | 2 | | | | | M4 | M | 14 | 24 | | 5,5 | | | | | Helliksen 1996 |
| Akershus | Nannestad | Hol | Hol hus 5 | 22 | 257 | Treskipet | JA? | 1 | | | | | | | 9 | 19 | | | | | | | Helliksen 1996 |
| Akershus | Nannestad | Hol | Hol hus 6 | 22 | 258 | Treskipet | JA? | 1 | | | | | | | 8 | 15 | | | | | | | Helliksen 1996 |
| Akershus | Nannestad | Nannestad | Nannestad, Hus 1/2 | 23 | 52 | Treskipet | RT-FVT | | Uttr. gavls.st. | X | ? | X | | | 285 | 15 | 5,9 | 6,5 | 3 | 0,51 | Overb. | | Reitan 2010b |
| Akershus | Nannestad | Nannestad | Nannestad, Hus 3 | 23 | 75 | Treskipet? | JA? | 1 | Konkav | ? | X | | G1 | Annet | 346 | 6 | | 5 | | | | | Reitan 2010b |
| Akershus | Nannestad | Nannestad | Nannestad, Hus 4 | 23 | 84 | Treskipet | RT-FVT | 1 | rett? | | X | | | | 342 | 22 | | 5,3 | | | | | Reitan 2010b |
| Akershus | Nannestad | Nannestad | Nannestad, Hus 5 | 23 | 57 | Treskipet | FVT | 1 | | | | | | | 351 | 13 | | 4 | | | | | Reitan 2010b |
| Akershus | Nannestad | Nannestad | Nannestad, Hus 6 | 23 | 59 | Treskipet | MT | 2 | | X | | | | | 349 | 14 | 7,4 | 5 | 2 | 0,27 | Underb. | | Reitan 2010b |
| Akershus | Nannestad | Nannestad prestegård | Nannestad prestegård hus 1 | 23 | 216 | Treskipet | FVT-MT | 2 | Uttr. gavls.st. | X? | | | | | 16 | 22 | | 5,2 | 2,9 | | | | Lislerud 2005 |
| Akershus | Nannestad | Nannestad prestegård | Nannestad prestegård hus 2 | 23 | 217 | usikker | JA? | 1 | | | | | ujevnt | | 319 | 8 | | 2,8 | | | | | Lislerud 2005 |
| Akershus | Nannestad | Nannestad prestegård | Nannestad prestegård hus 3 | 23 | 218 | usikker | JA? | 1 | | | | | | | 44 | 15 | | | | | | | Lislerud 2005 |
| Akershus | Nannestad | Åmål | Åmål hus 7 | 21 | 259 | Firestolpers (udef?) | JA? | 0 | | | | | | | 9 | 4 | | | | | | | Helliksen 1997 |
| Akershus | Nannestad | Åmål | Åmål hus 8 | 21 | 260 | Treskipet | FVT | 2 | Uttr. gavls.st. | | | | S2 | S | 18 | 10 | | 5,7 | | | | | Helliksen 1997 |
| Akershus | Skedsmo | Asak | Asak hus 5 | 40 | 268 | Usikker | FVT | 1 | avrundet | X | | X? | | | 20 | 18 | | | | | | | Eggen 2010 |
| Akershus | Skedsmo | Bråtejorde | Bråtejordet hus 2 | 42 | 316 | Firestolpers | FVT | 1 | | | | | | | 31 | 3 | | | | | | | Røberg 2014 |
| Akershus | Skedsmo | Skedsmovollen | Skedsmovollen 1 | 41 | 280 | Toskipet | VT | 1 | | | | | | | 271 | 17 | | | | | | | Rødsrud 2011 |
| Akershus | Skedsmo | Skedsmovollen | Skedsmovollen 2 | 41 | 281 | Usikker | VT | 0 | | X | | | | | 72 | 11 | | 5,6 | | | | | Rødsrud 2011 |
| Akershus | Skedsmo | Skedsmovollen | Skedsmovollen 3 | 41 | 282 | Usikker | FRJA | 1 | | | | | | | 344 | 10 | | 3,7 | | | | | Rødsrud 2011 |
| Akershus | Ski | Finstad | Finstad 1 | 47 | 124 | Treskipet? | JA | 1 | | | | | | | 4 | 25 | | | | | | | Engh og Amundsen 2008 |
| Akershus | Ski | Finstad | Finstad 2 | 47 | 125 | Usikker | JA | 0 | | | | | | | 3 | 23 | | | | | | | Engh og Amundsen 2008 |
| Akershus | Ski | Finstad | Finstad 3 | 47 | 126 | Treskipet | MT-VT | 2 | | | | | | | 296 | 18 | | 4,4 | | | | | Engh og Amundsen 2008 |
| Akershus | Ski | Finstad | Finstad 4 | 47 | 127 | Toskipet? | JA | 1 | | | | | | | 30 | 9 | | | | | | | Berge 2010 |
| Akershus | Sørum | Borgen | Borgen, Hus 1 | 37 | 103 | Treskipet | RT | 2 | Uttr. gavls.st. | X? | X | ? | | | 47 | 27 | 5,9 | 6,5 | 3,3 | 0,56 | Overb. | | Skogstrand 2009 |

| | | | | | | | | | | | | | | | | | | | | | | | |
|----------|------------|-----------------------|------------------------------|----|-----|--------------|---------|---|------------------|---|----|---|-------|----|-----|-----|-----|-----|-----|------|---------|----------------------------|----------------------------|
| Akershus | Sørums | Borgen | Borgen, Hus 2 | 37 | 42 | Treskipet | RT | 2 | | | | | | | 55 | 12 | | 3,3 | | | | Skogstrand 2009 | |
| Akershus | Sørums | Borgen | Borgen, hus 3 | 37 | 230 | Firestolpers | JA | 0 | | | | | | | 301 | 4 | | | | | | Skogstrand 2009 | |
| Akershus | Sørums | Borgen | Borgen, hus 4 | 37 | 231 | Firestolpers | JA | 0 | | | | | | | 314 | 4 | | | | | | Skogstrand 2009 | |
| Akershus | Sørums | Borgen | Borgen, Hus 5 | 37 | 85 | Treskipet? | FRJA | 1 | | | | | | | 40 | 5 | | 4 | | | | Skogstrand 2009 | |
| Akershus | Sørums | Foss | Foss Hus 1 | 38 | 153 | Treskipet | FVT | 1 | | | | | | | 358 | 4 | | | | | | Reitan 2010a | |
| Akershus | Sørums | Huseby | Huseby hus 1 | 36 | 272 | Treskipet | RT | 2 | | | | | | | 359 | 18 | | 4,2 | | | | Stene 1999 | |
| Akershus | Sørums | Svarstad | Svarstad, Hus 1 | 39 | 73 | Treskipet | FRJA | 2 | | | X | | | S1 | S | 270 | 10 | 5,7 | 6 | 3,2 | 0,56 | Overb. | Bukkemoen og Simonsen 2007 |
| Akershus | Sørums | Svarstad | Svarstad, Hus 2 | 39 | 17 | Treskipet | BA-FRJA | 3 | | | X? | | | | 294 | 9 | 5,8 | 6 | 2,8 | 0,48 | Underb. | Bukkemoen og Simonsen 2007 | |
| Akershus | Ullensaker | Garder | Garder Hus 1 | 25 | 247 | Enskipet? | VT-MA | 1 | | | | | | | 9 | 18 | | 8 | | | | helliksen 1996 | |
| Akershus | Ullensaker | Garder | Garder hus 3 | 25 | 249 | Treskipet | MT | 2 | | | | | | | 6 | 6 | | 3,5 | | | | Helliksen 1996 | |
| Akershus | Ullensaker | Habberstad | Habberstad hus 1 | 28 | 240 | Treskipet | FVT | 2 | Uttr. gavls.st.? | X | X | ? | | | 62 | 18 | 6,8 | 4,5 | 2 | 0,29 | Underb. | Skre 1998 | |
| Akershus | Ullensaker | Habberstad | Habberstad hus 2 | 28 | 241 | Treskipet | FVT | 2 | | | X | | M1M3 | M | 57 | 12 | 5,3 | 5,5 | 2,3 | 0,43 | Underb. | Skre 1998 | |
| Akershus | Ullensaker | Habberstad | Habberstad hus 3 | 28 | 242 | Treskipet | RT | 1 | Uttr. gavls.st.? | | X | X | | | 331 | 19 | | 5,7 | | | | Skre 1998 | |
| Akershus | Ullensaker | Habberstad | Habberstad hus 4 | 28 | 243 | Treskipet | RT | 2 | Uttr. gavls.st. | | | | S1S2? | S | 66 | 15 | | 5,4 | | | | Skre 1998 | |
| Akershus | Ullensaker | Habberstad | Habberstad hus 5 | 28 | 244 | Treskipet | RT | 2 | | | | | | | 56 | 13 | | 2,5 | | | | Skre 1998 | |
| Akershus | Ullensaker | Haug | Haug hus 1 | 26 | 250 | Treskipet? | JA | 1 | | | X | | | | 34 | 18 | | 7,8 | | | | Helliksen 1996 | |
| Akershus | Ullensaker | Haug | Haug hus 2 | 26 | 251 | Treskipet | BA-FRJA | 1 | | | X? | | | | 61 | 23 | | | | | | Helliksen 1996 | |
| Akershus | Ullensaker | Haug | Haug hus 5 | 26 | 252 | Usikker | BA-FRJA | 0 | | | | | | | 40 | 19 | | | | | | Helliksen 1996 | |
| Akershus | Ullensaker | Kvernås | Kvernås hus 1 | 29 | 274 | Treskipet | FVT | 2 | | | | | S2 | S | 16 | 12 | | 4 | | | | Skre 1998 | |
| Akershus | Ullensaker | Kvernås | Kvernås hus 2 | 29 | 275 | Treskipet | FVT | 2 | | | | | | | 14 | 15 | | 4 | | | | Skre 1998 | |
| Akershus | Ullensaker | Kåstad | Kåstad, Hus 1 | 35 | 79 | Udefinert | BA-FRJA | 1 | Rett | X | X | | | | 11 | 16 | | 7 | | | | Martens og Johansen 2008 | |
| Akershus | Ullensaker | Lauten store | Lauten store, Hus | 34 | 47 | Toskipet | FRJA | | | | X | | | | 355 | 14 | | 5 | | | | Martens og Aasheim 2008b | |
| Akershus | Ullensaker | Onsrud | Onsrud østre, Hus 1 | 27 | 86 | Treskipet | FRJA-RT | 2 | | | | X | | | 8 | 13 | | 3 | | | | Martens og Birkelund 2008 | |
| Akershus | Ullensaker | Ullensaker prestegård | Ullensaker prestegård, Hus 1 | 32 | 64 | Treskipet | MT | 2 | | | | | | | 337 | 22 | | 4 | | | | Martens og Aasheim 2008a | |

| | | | | | | | | | | | | | | | | | | | | | | |
|----------|-----------|-------------|------------------------|----|-----|--------------------|--------|---|---------------------------|---|----|--|----------------|-------|-----|-----|-----|-----|------|---------|----------------|-----------------|
| Akershus | Ås | Moer nordre | Nordre Moer 2000 Hus 6 | 51 | 140 | Firestolpers | JA? | 0 | | | | | | 9 | 2 | | | | | | | Guttormsen 1998 |
| Akershus | Ås | Moer nordre | Nordre Moer 2000 Hus 7 | 51 | 141 | Usikker | EJA | 0 | | | | | | 60 | 13 | | 2,9 | | | | | Gottormsen 1998 |
| Akershus | Ås | Moer nordre | Nordre Moer 2000 Hus 8 | 51 | 142 | Firestolpers | JA? | 0 | | | | | | 326 | 3 | | | | | | | Guttormsen 1998 |
| Akershus | Ås | Moer nordre | Nordre Moer 2000 Hus 9 | 51 | 143 | Treskipet | JA? | 2 | Uttr. gavls.st. | X | | | | 5 | 20 | | 5,5 | | | | | Guttormsen 1998 |
| Akershus | Ås | Moer søndre | Søndre Moer 04 Hus 1 | 52 | 132 | Treskipet | RT | 2 | Uttr. gavls.st. | X | | | S2 | S | 345 | 21 | 7 | 7,7 | 3,2 | 0,46 | Underb. | Derrick 2005 |
| Akershus | Ås | Moer søndre | Søndre Moer 04 Hus 2 | 52 | 133 | Treskipet? | RT | 1 | avrundet? | X | | | | 74 | 23 | | 7 | | | | | Derrick 2005 |
| Akershus | Ås | Moer søndre | Søndre Moer 04 Hus 3 | 52 | 134 | Treskipet? | FVT | 1 | | X | X? | | | 341 | 7 | | 5 | | | | | Derrick 2005 |
| Buskerud | Hole | Mosenga | Mosenga hus 1 | 32 | 318 | Treskipet | RT | 1 | | | | | | 342 | 10 | | | | | | | Mjørnum 2009 |
| Buskerud | Ringerike | Veien | Veien hus I | 31 | 177 | Treskipet | RT | 3 | | X | | | M1M3 | M | 3 | 45 | 7,9 | 8 | 4,6 | 0,58 | Overb. | Gustafson 2016 |
| Buskerud | Ringerike | Veien | Veien hus II | 31 | 178 | Treskipet | RT | 3 | Avrundet | X | X | | | 15 | 32 | 9,5 | 9,5 | 3 | 0,32 | Underb. | Gustafson 2016 | |
| Buskerud | Ringerike | Veien | Veien hus III | 31 | 181 | Firestolpers | EJA | 0 | | | | | | 331 | 3 | | | | | | | Gustafson 2016 |
| Buskerud | Ringerike | Veien | Veien hus IV | 31 | 179 | Treskipet | RT-FVT | 2 | Avrundet, Uttr. gavls.st. | | X | | SjSekk nærmere | | 12 | 22 | 9,6 | 6,7 | 3,4 | 0,35 | Underb. | Gustafson 2016 |
| Buskerud | Ringerike | Veien | Veien hus V | 31 | 180 | Treskipet | FRJA | 2 | | | | | | 29 | 19 | | 4 | | | | | Gustafson 2016 |
| Buskerud | Uvdal | Rauland | Rauland II | 30 | 277 | Låftet enromsstove | VT-MA | | | | | | | 89,22 | 9 | | | | | | | Tollnes 1973 |
| Hedmark | Grue | Nes | Nes hus 1 | 15 | 173 | Treskipet | FRJA | 1 | | | | | | 9 | 10 | | 2,5 | | | | | Melvold 2008 |
| Hedmark | Hamar | Valum | Valum hus I | 10 | 187 | Treskipet | FVT | 2 | Uttr. gavls.st. | | | | M1S1M3S2 | Begge | 290 | 47 | | 8,7 | | | | Reitan 2014 |
| Hedmark | Hamar | Valum | Valum hus II | 10 | 188 | Treskipet | FVT | 2 | Uttr. gavls.st. | | | | M1M3S2 | Begge | 291 | 51 | | 7,4 | | | | Pilø 2005 |
| Hedmark | Hamar | Valum | Valum hus III | 10 | 189 | Treskipet | FVT | 2 | Uttr. gavls.st. | | | | M1M2M3 | M | 292 | 38 | | 7 | | | | Pilø 2005 |
| Hedmark | Hamar | Valum | Valum hus IV | 10 | 190 | Treskipet | FVT? | 1 | | | | | X | Annet | 284 | 3 | | 3,7 | | | | Pilø 2005 |
| Hedmark | Hamar | Valum | Valum hus V | 10 | 191 | Treskipet | FVT | 2 | Uttr. gavls.st.? | | | | M3 | M | 289 | 23 | | 4,1 | | | | Pilø 2005 |
| Hedmark | Hamar | Vidarshov | Vidarshov A | 12 | 192 | Treskipet | RT | 2 | Uttr. gavls.st.? | | | | M1M2M3 | M | 270 | 12 | | 3 | | | | Pilø 2005 |
| Hedmark | Hamar | Vidarshov | Vidarshov B | 12 | 193 | Treskipet | RT | 2 | | | | | | | 270 | 6 | | 1,8 | | | | Pilø 2005 |
| Hedmark | Hamar | Åker | Åker hus I | 11 | 182 | Treskipet | MT-VT | 3 | Uttr. gavls.st. | | | | M1M2M3 | M | 273 | 32 | | 5,9 | | | | Pilø 2005 |
| Hedmark | Hamar | Åker | Åker hus IIA | 11 | 183 | Treskipet | MT-VT | 2 | Uttr. gavls.st. | | | | M1 | M | 273 | 34 | | 6,3 | | | | Pilø 2005 |
| Hedmark | Hamar | Åker | Åker hus IIB | 11 | 223 | Treskipet | MT-VT | 1 | | | | | M4 | M | 273 | 27 | | 5 | | | | Pilø 2005 |
| Hedmark | Hamar | Åker | Åker hus III | 11 | 184 | Treskipet | FVT | 1 | Uttr. gavls.st.? | | X | | | 87 | 12 | | 6,7 | | | | | Pilø 2005 |
| Hedmark | Hamar | Åker | Åker hus IV | 11 | 185 | Treskipet | RT | 1 | | | | | | 87 | 24 | | | | | | | Pilø 2005 |

| | | | | | | | | | | | | | | | | | | | | | | |
|---------|-------------|-------------|----------------------|-----|-----|------------|--------|---|-----------------|---|---|---|--------------|-------|-----|----|-----|-----|-----|------|---------|----------------------------|
| Hedmark | Hamar | Åker | Åker hus V | 11 | 186 | Udefinert | JA | 0 | | | | | | | | | | | | | | Pilø 2005 |
| Hedmark | Løten | Englaug | Englaug | 13 | 194 | Treskipet | MT-VT | 2 | | | | | | | 270 | 11 | | 2,9 | | | | Risbøl 1997 |
| Hedmark | Ringsaker | Lille Børke | Lille Børke hus 1 | 9 | 211 | Treskipet | RT | 2 | | | | | | | 315 | 12 | | | | | | Lislerud og Stene 2007 |
| Hedmark | Ringsaker | Lille Børke | Lille Børke hus 2 | 9 | 212 | Treskipet | RT | 2 | | | | | | | 310 | 14 | | 4 | | | | Lislerud og Stene 2007 |
| Hedmark | Ringsaker | Lille Børke | Lille Børke hus 3 | 9 | 213 | Treskipet | RT | 2 | | | | | M1M3M4 | M | 307 | 23 | | 7 | | | | Lislerud og Stene 2007 |
| Hedmark | Sør-Odal | Krakerud | Krakerud | 16 | 123 | Udefinert | JA? | 0 | | | | | | | 299 | 22 | | | | | | Melsom og Berg-Hansen 2008 |
| Hedmark | Sør-Odal | Leikvang | Leikvang hus 1 (RV2) | 17 | 164 | Treskipet | EJA | 2 | | | | | | | 280 | 13 | | 4,3 | | | | Bukkemoen 2012 |
| Hedmark | Sør-Odal | Leikvang | Leikvang hus 2 (RV2) | 17 | 165 | Treskipet | FRJA | 2 | | | | | | | 272 | 11 | | 3,7 | | | | Bukkemoen 2012 |
| Hedmark | Sør-Odal | Leikvang | Leikvang hus 3 (RV2) | 17 | 166 | Usikker | EJA | 0 | | | | | | | 10 | 8 | | 3,3 | | | | Bukkemoen 2012 |
| Hedmark | Åmot | Kilde | Kilde 1 | 8 | 284 | Treskipet? | VT-MA | 1 | | | | | | | 7 | 11 | | 3,5 | | | | Berstøl 1997 |
| Oppland | Lillehammer | Hov Vingrom | Hov Vingrom hus 1 | 6 | 270 | Udefinert | MT | 0 | | | | | | | 0 | 15 | | 5,5 | | | | Haraldsen 1995 |
| Oppland | Lillehammer | Gilberg | Gilberg | 7 | 296 | Treskipet | JA-MA | 1 | | | | | | | 6 | 14 | | | | | | Finstad 2009 |
| Oppland | Lillehammer | Nygård | Søndre Nygård | 5 | 276 | Treskipet | VT-MA | 1 | | | X | | | | 313 | 15 | | 2,4 | | | | Finstad 2009 |
| Oppland | Lillehammer | Øvre Dal | Øvre Dal | 4 | 278 | Udefinert | VT-MA | | | | | | | | 21 | 23 | | | | | | Finstad 2009 |
| Oppland | Ringebru | Ringebru | Ringebru 1 | Nei | 286 | Treskipet | RT | 1 | | | | | | | | | | | | | | Skre 1985 |
| Oppland | Sør-Fron | Brandrud | Brandrud I hus 1 | 1 | 323 | Treskipet | RT-FVT | 3 | Uttr. gavls.st. | X | | X | M1M2(M4?) | M | 285 | 27 | 8,9 | 8,6 | 3,2 | 0,36 | Underb. | Loktu og Gundersen 2016 |
| Oppland | Sør-Fron | Brandrud | Brandrud IV hus 1 | 1 | 308 | Treskipet | RT | 2 | avrundet | X | | X | M1M2 | M | 281 | 16 | 5,6 | 7,3 | 2,5 | 0,45 | Underb. | Loktu og Gundersen 2016 |
| Oppland | Sør-Fron | Brandrud | Brandrud IV hus 2 | 1 | 304 | Treskipet | RT | 2 | | | | | M2 | M | 275 | 19 | | 6,5 | | | | Loktu og Gundersen 2016 |
| Oppland | Sør-Fron | Brandrud | Brandrud IV hus 3 | 1 | 305 | Treskipet | RT | 2 | | | | | M2 | M | 275 | 18 | | 4,5 | | | | Loktu og Gundersen 2016 |
| Oppland | Sør-Fron | Brandrud | Brandrud IV hus 4 | 1 | 306 | Treskipet | FRJA | 2 | Uttr. gavls.st. | | | | | | 5 | 6 | | 3,3 | | | | Loktu og Gundersen 2016 |
| Oppland | Sør-Fron | Brandrud | Brandrud IV hus 5 | 1 | 307 | Treskipet | RT | 2 | Uttr. gavls.st. | | | | | | 282 | 10 | | 3,5 | | | | Loktu og Gundersen 2016 |
| Oppland | Sør-Fron | Grytting | Grytting hus 1 | 2 | 298 | Treskipet | RT | 3 | Uttr. gavls.st. | | | X | M2 (M1, S2?) | Annet | 279 | 31 | 7,7 | 7 | 2,5 | 0,32 | Underb. | Villumsen 2016 |

| | | | | | | | | | | | | | | | | | | | | | | |
|----------|-------------|-----------------------|---|-----|-----|--------------|---------|---|-----------------|----|----|----|--------|-------|-----|----|-----|-----|-----|------|---------------------------|--------------------|
| Oppland | Sør-Fron | Grytting | Grytting hus 2 | 2 | 299 | Treskipet | RT | 2 | | | | | | 8 | 6 | | 2 | | | | Villumsen 2016 | |
| Oppland | Sør-Fron | Grytting | Grytting hus 3 | 2 | 300 | Treskipet | RT-FVT | 2 | Uttr. gavls.st. | | | X | S1? | S | 278 | 14 | 6 | 5 | 2 | 0,33 | Underb. | Villumsen 2016 |
| Oppland | Sør-Fron | Grytting | Grytting hus 4 | 2 | 301 | Treskipet | RT | 2 | | | | | M1M4S2 | Begge | 1 | 18 | | 4,3 | | | Villumsen 2016 | |
| Oppland | Sør-Fron | Grytting | Grytting hus 5 | 2 | 302 | Treskipet | FVT-MT | 2 | Uttr. gavls.st. | X | X | X | M1M4 | M | 308 | 37 | 5,9 | 6 | 3,3 | 0,56 | Overb. | Villumsen 2016 |
| Oppland | Østre Toten | Totenvika | Totenvika hus 1 | 14 | 319 | Treskipet | VT | 2 | | X | | | | | 280 | 18 | 6,3 | 6 | 3,2 | 0,51 | Overb. | Loktu og Hovd 2014 |
| Oppland | Østre Toten | Totenvika | Totenvika hus 2 | 14 | 320 | Treskipet | MT | | | | | | | | 5 | 12 | | 3,8 | | | Loktu og Hovd 2014 | |
| Oppland | Øyer | Mo | Mo Oppigård hus 1a | 3 | 309 | Treskipet | FVT | 2 | | X? | X | | M1M2 | M | 14 | 23 | 6,2 | | 3,4 | 0,55 | Overb. | Kile-Vesik 2014 |
| Oslo | Oslo | Amerikanske ambassade | Amerikanske ambassade | 44 | 147 | Treskipet | FRJA | 2 | | X | | | S1M3 | Begge | 7 | 14 | 5,3 | 4,3 | 2,5 | 0,47 | Underb. | Berge 2014 |
| Oslo | Oslo | Trosterudveien | Trosterudveien hus 1 | 43 | 317 | ikke hus? | FRJA | | | | | | | | 16 | 18 | | | | | Thorkildsen U.Å. | |
| Telemark | Porsgrunn | Vallermyrene | Vallermyrene hus 1 | 94 | 321 | Treskipet | EJA | 1 | | | | | ne | | 326 | 12 | | | | | Reitan 2014 | |
| Telemark | Porsgrunn | Vallermyrene | Vallermyrene hus 2 | 94 | 322 | Firestolpers | FRJA | 0 | | | | | | | 27 | 3 | | | | | Reitan 2014 | |
| Telemark | Skien | Bratsberg | Bratsberg Hus 1 | 91 | 167 | Treskipet | FRJA-RT | 2 | | | | | | | 348 | 5 | | 3,3 | | | Wenn 2012 | |
| Telemark | Skien | Gimsøy | Gimsøy, Hus 1 | 92 | 81 | Treskipet | EJA | 2 | | X? | | | | | 335 | 23 | | 5 | | | Bukkemoen 2006 | |
| Telemark | Skien | Gimsøy | Gimsøy, Hus 2 | 92 | 80 | Treskipet | EJA | 2 | ? | | | | M2 | M | 339 | 23 | | 4 | | | Bukkemoen 2006 | |
| Telemark | Skien | Kongerød | Kongerød hus 1 | 93 | 232 | Usikker | RT-FVT | 0 | avrundet, rett | X? | X? | X? | Annet | Annet | 282 | 8 | | 5 | | | Skogsfjord 2010 | |
| Telemark | Skien | Kongerød | Kongerød hus 2 | 93 | 234 | Usikker | RT | 0 | åpen? | | X? | | Annet | Annet | 279 | 8 | | 3,5 | | | Skogsfjord 2010 | |
| Telemark | Skien | Kongerød | Kongerød hus 3 | 93 | 235 | Usikker | JA? | 0 | avrundet? | | X? | ? | | | 275 | 10 | | 3,8 | | | Skogsfjord 2010 | |
| Telemark | Skien | Kongerød | Kongerød hus 4 | 93 | 236 | Usikker | JA? | 0 | avrundet | | X? | | | | 281 | 8 | | 3,8 | | | Skogsfjord 2010 | |
| Telemark | Skien | Kongerød | Kongerød hus 5 | 93 | 233 | Usikker | FRJA | 0 | | | | | | | 300 | 21 | | | | | Skogsfjord 2010 | |
| Telemark | Skien | Kongerød | Kongerød hus 6 | 93 | 237 | Usikker | JA? | 0 | | X? | | | | | 4 | 13 | | 8 | | | Skogsfjord 2010 | |
| Telemark | Skien | Kongerød | Kongerød hus 7A (opprinnelig hus 1a, to hus med samme navn) | 93 | 238 | Usikker | RT-FVT | 0 | | | | | | | 299 | 17 | | | | | Skogsfjord 2010 | |
| Telemark | Skien | Kongerød | Kongerød hus 7B | 93 | 239 | Treskipet? | RT-FVT | 1 | | | | | | | 284 | 7 | | 4 | | | Skogsfjord 2010 | |
| Vestfold | Larvik | Bommestad | Bommestad 5 | 103 | 109 | Udefinert | FRJA-RT | 0 | | | | | | | | | | | | | Samdal og Pettersson 2008 | |

| | | | | | | | | | | | | | | | | | | | | | | |
|----------|--------|------------------|----------------------|-----|-----|----------------------------|---------|---|---------------------------------------|---|---|---|-----------|---|-----|----|-----|-----|-----|------|-----------|--------------------------|
| Vestfold | Larvik | Hedrum kirkegård | Hedrum kirkegård | 99 | 221 | Treskipet | VT | 1 | | X | | | S2 | S | 339 | 29 | | 8 | | | | Berg 1998 |
| Vestfold | Larvik | Huseby | Huseby | 105 | 214 | Hall | MT-VT | 2 | | | | | | | 13 | 34 | | | | | | Skre 2007 |
| Vestfold | Larvik | Kaupang | Kaupang nordre hus 1 | 106 | 219 | Treskipet | JA | 1 | | | | | M2 | M | 346 | 29 | | | | | | Martens 2006 |
| Vestfold | Larvik | Kaupang | Kaupang nordre hus 2 | 106 | 220 | Treskipet | BA-FRJA | 1 | | | | | | | 22 | 11 | | 4,4 | | | | Martens 2006 |
| Vestfold | Larvik | Nordby | Nordby 1, Hus 3 | 104 | 31 | Udefinert | EJA | 1 | | ? | | | | | 290 | 12 | | 5,7 | | | | Gjerpe og Bukkemoen 2008 |
| Vestfold | Larvik | Ringdal | Ringdal 13, Hus 1 | 100 | 66 | Treskipet | FVT | 2 | Rett | | X | | M1M2M3 M4 | M | 15 | 32 | 8,7 | 8 | 3,5 | 0,4 | Underb. | Gjerpe og Østmo 2008 |
| Vestfold | Larvik | Ringdal | Ringdal 13, Hus 10 | 100 | 36 | Treskipet | EJA | 2 | | | | | | | 13 | 12 | | 4 | | | | Gjerpe og Østmo 2008 |
| Vestfold | Larvik | Ringdal | Ringdal 13, Hus 11 | 100 | 113 | Treskipet? To firestolpers | EJA | 1 | | | | | | | 37 | 12 | | 3,6 | | | | Gjerpe og Østmo 2008 |
| Vestfold | Larvik | Ringdal | Ringdal 13, Hus 12 | 100 | 6 | Firestolpers | FVT | 0 | | | | | | | 22 | 4 | | 3,5 | | | | Gjerpe og Østmo 2008 |
| Vestfold | Larvik | Ringdal | Ringdal 13, Hus 13 | 100 | 5 | Firestolpers | RT-FVT | 0 | | | | | | | 358 | 4 | | 3,1 | | | | Gjerpe og Østmo 2008 |
| Vestfold | Larvik | Ringdal | Ringdal 13, Hus 14 | 100 | 3 | Firestolpers | RT-FVT | 0 | | | | | | | 1 | 3 | | 2,6 | | | | Gjerpe og Østmo 2008 |
| Vestfold | Larvik | Ringdal | Ringdal 13, Hus 15 | 100 | 4 | Firestolpers | RT-FVT | 0 | | | | | | | 4 | 3 | | 3 | | | | Gjerpe og Østmo 2008 |
| Vestfold | Larvik | Ringdal | Ringdal 13, Hus 16 | 100 | 16 | Treskipet | RT | 2 | Uttr. gavls.st. | X | | | | | 19 | 9 | 6 | 7 | 2,7 | 0,45 | Underb. | Gjerpe og Østmo 2008 |
| Vestfold | Larvik | Ringdal | Ringdal 13, Hus 17 | 100 | 50 | Treskipet | FVT | 2 | Uttr. gavls.st. på den ene langsiden? | X | X | | M3M4 | M | 27 | 16 | 7 | 6,8 | 3,2 | 0,46 | Underb. | Gjerpe og Østmo 2008 |
| Vestfold | Larvik | Ringdal | Ringdal 13, Hus 2 | 100 | 67 | Treskipet | MT | 2 | | | | | M3 | M | 10 | 33 | | 6,5 | | | | Gjerpe og Østmo 2008 |
| Vestfold | Larvik | Ringdal | Ringdal 13, Hus 20 | 100 | 1 | Firestolpers | RT-FVT | 0 | | | | | | | 20 | 3 | | 2 | | | | Gjerpe og Østmo 2008 |
| Vestfold | Larvik | Ringdal | Ringdal 13, Hus 21 | 100 | 7 | Firestolpers | RT-FVT | 0 | | | | | | | 14 | 4 | | 3,5 | | | | Gjerpe og Østmo 2008 |
| Vestfold | Larvik | Ringdal | Ringdal 13, Hus 22 | 100 | 12 | Treskipet | EJA | 2 | | | | | | | 324 | 7 | | 4 | | | | Gjerpe og Østmo 2008 |
| Vestfold | Larvik | Ringdal | Ringdal 13, Hus 23 | 100 | 111 | Udefinert | RT-FVT | 0 | | | | | | | 13 | 16 | | | | | | Gjerpe og Østmo 2008 |
| Vestfold | Larvik | Ringdal | Ringdal 13, Hus 3 | 100 | 49 | Treskipet | FVT | 2 | Uttr. gavls.st.? | X | | X | M2M4 | M | 28 | 15 | 7 | 7,1 | 3,5 | 0,5 | Balansert | Gjerpe og Østmo 2008 |
| Vestfold | Larvik | Ringdal | Ringdal 13, Hus 4 | 100 | 60 | Treskipet | FVT | 3 | Rett, Uttr. gavls.st. i andre enden? | X | | | M2M4 | M | 13 | 22 | 6,8 | 6,8 | 2,9 | 0,43 | Underb. | Gjerpe og Østmo 2008 |
| Vestfold | Larvik | Ringdal | Ringdal 13, Hus 5 | 100 | 48 | Treskipet | FVT | 2 | | | | | S1S2 | S | 292 | 14 | | 6 | | | | Gjerpe og Østmo 2008 |
| Vestfold | Larvik | Ringdal | Ringdal 13, Hus 6 | 100 | 63 | Treskipet | FVT | 2 | Uttr. gavls.st. | | X | | S1S2 | S | 27 | 22 | 5,5 | 7,3 | 3,2 | 0,58 | Overb. | Gjerpe og Østmo 2008 |

| | | | | | | | | | | | | | | | | | | | | | | |
|----------|------------|---------------|---------------------|-----|-----|-------------------|---------|---|-----------------|---|----|----|------|-------|-----|----|-----|-----|-----|------|---------|----------------------------|
| Vestfold | Larvik | Ringdal | Ringdal 13, Hus 7 | 100 | 54 | Treskipet | RT-FVT | 2 | Uttr. gavls.st. | | | | M2M4 | M | 20 | 17 | | 5,8 | | | | Gjerpe og Østmo 2008 |
| Vestfold | Larvik | Ringdal | Ringdal 13, Hus 8 | 100 | 40 | Treskipet | RT | 3 | Uttr. gavls.st. | | X | X? | | | 287 | 14 | 8 | 7 | 3,2 | 0,4 | Underb. | Gjerpe og Østmo 2008 |
| Vestfold | Larvik | Ringdal | Ringdal 13, Hus 9 | 100 | 20 | Treskipet | FVT | 2 | | | | | | | 289 | 10 | | 3 | | | | Gjerpe og Østmo 2008 |
| Vestfold | Larvik | Rødbøl 19 | Rødbøl 19, Hus 1 | 102 | 2 | Firestolpers | RT | 0 | | | | | | | 12 | 3 | | 2,5 | | | | Gjerpe og Rødsrud 2008 |
| Vestfold | Larvik | Rødbøl 19 | Rødbøl 19, Hus 2 | 102 | 43 | Treskipet | RT-FVT | 1 | | | | | | | 10 | 15 | | 4 | | | | Gjerpe og Rødsrud 2008 |
| Vestfold | Larvik | Rødbøl 19 | Rødbøl 19, Hus 3 | 102 | 71 | Treskipet | RT-FVT | 3 | Avrundet | X | X | | S1 | S | 14 | 45 | 7,6 | 7,5 | 4 | 0,53 | Overb. | Gjerpe og Rødsrud 2008 |
| Vestfold | Larvik | Rødbøl 19 | Rødbøl 19, Hus 4 | 102 | 110 | Treskipet? Udef.? | RT | 1 | avrundet | X | | | M2 | M | 358 | 27 | | 7 | | | | Gjerpe og Rødsrud 2008 |
| Vestfold | Larvik | Rødbøl 19 | Rødbøl 19, Hus 5 | 102 | 23 | Treskipet | RT-FVT | 1 | ? | X | | | M2 | M | 0 | 10 | | 6 | | | | Gjerpe og Rødsrud 2008 |
| Vestfold | Larvik | Rødbøl 19 | Rødbøl 19, Hus 6 | 102 | 44 | Treskipet | RT-FVT | 2 | avrundet grøft | | X? | ? | | | 9 | 15 | | 5,3 | | | | Gjerpe og Rødsrud 2008 |
| Vestfold | Larvik | Rødbøl 27 | Rødbøl 27, Hus 1 | 102 | 46 | Treskipet | RT | 2 | | | | | | | 8 | 16 | | 4,7 | | | | Rønne 2008a |
| Vestfold | Larvik | Rødbøl 27 | Rødbøl 27, Hus 2 | 102 | 68 | Treskipet | FVT | 1 | | | | | | | 17 | 32 | | 9 | | | | Rønne 2008a |
| Vestfold | Larvik | Seierstad | Seierstad 22, Hus 1 | 101 | 21 | Treskipet? Udef.? | FRJA | 1 | | | | | | | 32 | 12 | | 3,7 | | | | Rønne 2008b |
| Vestfold | Larvik | Seierstad | Seierstad 22, Hus 2 | 101 | 108 | Treskipet? Udef.? | FRJA | 1 | | | | | | | 42 | 5 | | | | | | Rønne 2008b |
| Vestfold | Larvik | Seierstad | Seierstad 22, Hus 3 | 101 | 115 | Udefinert | JA? | 1 | | | | | | | 42 | 10 | | | | | | Rønne 2008b |
| Vestfold | Larvik | Skinmno | Skinmno 47 | 97 | 72 | Firestolpers | JA? | 0 | | | | | | | 11 | 3 | | | | | | Rønne 2008c |
| Vestfold | Nøtterøy | Nøtterøy golf | Nøtterøy golf | 90 | 215 | Treskipet | FRJA | 2 | | | | | | | 358 | 6 | | 2,9 | | | | Karlsen mfl. 2002 |
| Vestfold | Sande | Tømmerås | Tømmerås hus 1 | 49 | 229 | Treskipet | JA | 1 | | | | | | | 359 | 10 | | | | | | Hansen 1996 |
| Vestfold | Sandefjord | Elgesem | Elgesem 46, Hus 1 | 95 | 9 | Treskipet? | RT-FVT | 1 | | | | | | | 47 | 10 | | 2 | | | | Samdal og Østmo 2008 |
| Vestfold | Sandefjord | Elgesem | Elgesem 46, Hus 2 | 95 | 69 | Treskipet | RT-FVT | 2 | Uttr. gavls.st. | | | | M4 | M | 27 | 35 | | 6,5 | | | | Samdal og Østmo 2008 |
| Vestfold | Sandefjord | Marum | Marum 1 | 98 | 292 | U-formet? | FRJA | 1 | | | X? | | | | 86 | 6 | | 4,8 | | | | Knutsen og Skogsfjord 2009 |
| Vestfold | Sandefjord | Virik | Virik hus 1 | 96 | 269 | Treskipet | RT-FVT | 1 | | | | | | | 24 | 2 | | | | | | Haavaldsen19 83 |
| Vestfold | Stokke | Skianlegget | Skianlegget 1 | 89 | 199 | Tuft | EJA | 1 | | | | | | | 6 | 5 | | | | | | Mjærum 2012 |
| Vestfold | Stokke | Skianlegget | Skianlegget 2 | 89 | 200 | Tuft | EJA | 1 | | | | | | | 22 | 7 | | | | | | Mjærum 2012 |
| Vestfold | Stokke | Vølen | Vølen firestolpers | 88 | 171 | Firestolpers | JA | 0 | | | | | | | 1 | 5 | | | | | | Grindkåsa 2010 |
| Vestfold | Stokke | Vølen | Vølen hus 1 | 88 | 170 | Treskipet | FRJA-RT | 3 | Rett | X | X? | X? | M1S2 | Begge | 347 | 29 | 6,4 | 6,9 | 3,6 | 0,56 | Overb. | Grindkåsa 2010 |

| | | | | | | | | | | | | | | | | | | | | | | |
|----------|-------------|--------------------|--------------------------------|----|-----|--------------|---------|---|----------------------------|----|----|----|-----------------|-------|-----|----|-----|-----|-----|------|---------|-----------------|
| Vestfold | Stokke | Åmot | Åmot hus 1 | 87 | 198 | Treskipet | FRJA-RT | 2 | | X | X | | S1S2 | S | 18 | 18 | 7 | 5 | 3 | 0,43 | Underb. | Grindkåsa 2912b |
| Vestfold | Tønsberg | Eikeberg | Eikeberg 97 Hus 1 | 82 | 227 | Treskipet | RT | 2 | | | | | | | 30 | 14 | | 5 | | | | Berg 1997b |
| Vestfold | Tønsberg | Gulli | Gulli 5, Hus 1 | 83 | 30 | Kulthus | MT-VT | 3 | | | ? | X? | Annet | Annet | 285 | 9 | | 6,7 | | | | Gjerpe 2005 |
| Vestfold | Tønsberg | Gulli | Gulli 5, Hus 2 | 83 | 8 | Treskipet | FRJA | 1 | ne | | | | | | 293 | 5 | | 3,4 | | | | Gjerpe 2008 |
| Vestfold | Tønsberg | Hesby | Hesby hus 1 | 86 | 195 | Treskipet | RT | 2 | Uttr. gavls.st.? | | | | | | 303 | 14 | | 4,6 | | | | Gollwitzer 2012 |
| Vestfold | Tønsberg | Sem fengsel | Sem Fengsel hus 1 | 85 | 196 | Treskipet | MT | 3 | Uttr. gavls.st. | | | X | S1S2 | S | 10 | 41 | 9,5 | 9,2 | 3,7 | 0,39 | Underb. | Grindkåsa 2012a |
| Vestfold | Tønsberg | Sem fengsel | Sem fengsel hus 2 | 85 | 197 | Firestolpers | MT | 0 | | | | | | | 5 | 3 | | | | | | Grindkåsa 2012a |
| Vestfold | Tønsberg | Slagen kirkegård | Slagen kirkegård | 81 | 297 | Treskipet | FRJA | 2 | rett, avrundet | ? | X? | ? | | | 340 | 35 | 7,4 | 7,1 | 3,2 | 0,43 | Underb. | Stene in prep. |
| Vestfold | Tønsberg | Xrlsberg | Xrlsberg Hus 1 | 84 | 174 | Treskipet | EJA | 2 | | X | | | | | 74 | 15 | | 5,8 | | | | Berg 1997a |
| Østfold | Askim | Askim prestegård | Askim prestegård 1 | 58 | 116 | Treskipet | FRJA | 3 | Rett med avrundete hjørner | X | X | | M1G (S2?M4?S1?) | Annet | 345 | 27 | 6,6 | 6,5 | 3,2 | 0,48 | Underb. | Bukkemoen 2011 |
| Østfold | Askim | Askim prestegård | Askim prestegård 2 | 58 | 117 | Treskipet | FRJA | 2 | | | | | S1S2 | S | 347 | 15 | | 5 | | | | Bukkemoen 2011 |
| Østfold | Askim | Askim prestegård | Askim prestegård 3 | 58 | 118 | Treskipet | FRJA | 2 | | | | | M4 | M | 340 | 15 | | 5 | | | | Bukkemoen 2011 |
| Østfold | Eidsberg | Bjørnstad Eidsberg | Bjørnstad Hus 1 (E18 Eidsberg) | 59 | 175 | Treskipet | FRJA | 2 | rett | X | | | | | 22 | 12 | 7,5 | 7,4 | 3,7 | 0,49 | Underb. | Solberg 2011 |
| Østfold | Eidsberg | Bjørnstad Eidsberg | Bjørnstad hus 2 (E18 Eidsberg) | 59 | 176 | Treskipet | FRJA | 2 | Avrundet rett | X? | X | | | | 22 | 20 | 8 | 8,2 | 3,4 | 0,43 | Underb. | Solberg 2011 |
| Østfold | Eidsberg | Vister | Vister_R3_Hus1 (E18 Eidsberg) | 60 | 149 | Treskipet | RT-FVT | 2 | Uttr. gavls.st. | | | X | M1M2M4 | M | 3 | 36 | 9,8 | 9 | 3,4 | 0,35 | Underb. | Solberg 2011 |
| Østfold | Eidsberg | Vister | Vister_R3_Hus2 (E18 Eidsberg) | 60 | 148 | Treskipet | RT-FVT | 3 | Uttr. gavls.st. | | X? | X? | S1M2S2 | Begge | 355 | 29 | 9,3 | 9 | 3 | 0,32 | Underb. | Solberg 2011 |
| Østfold | Fredrikstad | Dikeveien | Dikeveien 1 | 72 | 287 | Treskipet | FRJA | 4 | rett, avrundet hjørne | X | X? | X? | Uklart | | 37 | 24 | 6,8 | 6,5 | 3,6 | 0,53 | Overb. | Kjos 2008 |
| Østfold | Fredrikstad | Dikeveien | Dikeveien 2 | 72 | 288 | Treskipet | FRJA | 4 | Uttr. gavls.st. | X | | | S1 S2 | S | 35 | 24 | 6 | 6,2 | 3,6 | 0,6 | Overb. | Kjos 2008 |
| Østfold | Fredrikstad | Dikeveien | Dikeveien 3 | 72 | 289 | Treskipet | BA-FRJA | 4 | Avrundet | | X? | X? | S1 S2 | S | 294 | 23 | 9,4 | 9,5 | 5 | 0,53 | Overb. | Kjos 2008 |
| Østfold | Fredrikstad | Dikeveien | Dikeveien 4 | 72 | 290 | Treskipet | FRJA | 3 | Avrundet | X? | X? | X? | | | 40 | 21 | 6,7 | 4,8 | 3,3 | 0,49 | Underb. | Kjos 2008 |
| Østfold | Fredrikstad | Dikeveien | Dikeveien 5 | 72 | 291 | Treskipet | FRJA | 3 | Går over i gjerde? | X | | | S1 S2 | S | 29 | 17 | 5,2 | 5,1 | 2,5 | 0,48 | Underb. | Kjos 2008 |
| Østfold | Fredrikstad | Glemmen | Glemmen Hus 2 | 74 | 154 | Treskipet | BA-FRJA | 3 | avrundet | X | X | X? | G1? | Annet | 271 | 20 | 6,9 | 8,1 | 3,1 | 0,45 | Underb. | Sæther 2011 |
| Østfold | Fredrikstad | Kjenne | Kjenne 1 | 70 | 119 | Treskipet | BA-FRJA | 3 | Uttr. gavls.st.? | X | | | | | 358 | 14 | 6 | 7 | 2,8 | 0,47 | Underb. | Fyllingen 2008a |
| Østfold | Fredrikstad | Kjenne | Kjenne 2 | 70 | 120 | Toskipet | BA-FRJA | 1 | | X | | | | | 360 | 7 | | 5 | | | | Fyllingen 2008a |
| Østfold | Fredrikstad | Kjenne | Kjenne 3 | 70 | 121 | Uthus? | RT | 1 | | | | | | Ingen | 342 | 5 | | 4 | | | | Fyllingen 2008a |

| | | | | | | | | | | | | | | | | | | | | | | | |
|---------|-------------|--------------|----------------------------------|-----|-----|---------------|---------|---|-----------------|----|----|----|-------|---|------------|----|-----|-----|-----|------|---------|-----------------------------|-----------------|
| Østfold | Fredrikstad | Kjenne | Kjenne 4 | 70 | 122 | Treskipet | RT-FVT | 1 | | | | | | | 317 | 13 | | 4 | | | | | Fyllingen 2008a |
| Østfold | Fredrikstad | Kjøberg | Kjøberg Hus 1 | 75 | 205 | Treskipet | FVT | 2 | | X | | | | | 11 | 28 | 6,2 | 5 | 1,8 | 0,29 | Underb. | Martens 2007 | |
| Østfold | Fredrikstad | Kjøberg | Kjøberg hus 2 | 75 | 206 | Treskipet | MT | 2 | | X | | | | | 25 | 6 | 5,8 | 4,7 | 3 | 0,52 | Overb. | Martens 2007 | |
| Østfold | Fredrikstad | Kjøberg | Kjøberg hus 4 | 75 | 207 | Treskipet | MT | 2 | | X | | | | | 32 | 14 | 7,8 | 6 | 3 | 0,38 | Underb. | Martens 2007 | |
| Østfold | Fredrikstad | Kjøberg | Kjøberg hus 5 | 75 | 208 | Firestolpers | JA | 0 | | | | | | | 35 | 4 | | | | | | Martens 2007 | |
| Østfold | Fredrikstad | Kjøberg | Kjøberg hus 6 | 75 | 209 | Treskipet | FVT-MT | 2 | | | | | | | 29 | 17 | | | | | | Martens 2007 | |
| Østfold | Fredrikstad | Kjøberg | Kjøberg hus 8 | 75 | 210 | Treskipet | FVT | 2 | | | | | | | 16 | 22 | | 3,4 | | | | Martens 2007 | |
| Østfold | Fredrikstad | Molteberg | Molteberg, mulig firestolpershus | 78 | 114 | Firestolpers? | JA | 0 | | | | | | | 294 | 4 | | 3,2 | | | | Vikshåland og Sandvik 2007d | |
| Østfold | Fredrikstad | Nøkleby | Nøkleby Hus 1 | 73 | 156 | Treskipet | FRJA | 3 | annet | | X | | M1G1 | M | 28 | 27 | 5,8 | 5,9 | 3,2 | 0,55 | Overb. | Sæther 2011 | |
| Østfold | Fredrikstad | Nøkleby | Nøkleby Hus 2 | 73 | 157 | Treskipet | FRJA | 3 | avrundet | X? | X | | M4 | M | 27 | 24 | 7,4 | 7,4 | 3,5 | 0,47 | Underb. | Sæther 2011 | |
| Østfold | Fredrikstad | Nøkleby | Nøkleby Hus 3 | 73 | 158 | Treskipet | FRJA | 2 | | | | | | | 25 | 15 | | 3,4 | | | | Sæther 2011 | |
| Østfold | Fredrikstad | Nøkleby | Nøkleby Hus 4 | 73 | 159 | Treskipet | JA? | 1 | | | | | | | 28 | 9 | | 3,8 | | | | Sæther 2011 | |
| Østfold | Fredrikstad | Valle | Valle firestolpers | 71 | 172 | Firestolpers | RT-FVT | 0 | | | | | | | 7 | 4 | | | | | | Sæther og Martens 2012 | |
| Østfold | Fredrikstad | Årum | Årum øvre, hus 1 | 77 | 92 | Treskipet | BA-FRJA | 3 | | | | X | S1 | S | 89 | 9 | 7,1 | 4,4 | 2,5 | 0,35 | Underb. | Vikshåland og Sandvik 2007a | |
| Østfold | Hobøl | Melleby | Melleby hus 1 | 54 | 310 | Treskipet | FRJA | 3 | Utr. gavls.st.? | X | X | X? | S1S2? | S | 355 | 28 | 6,7 | | 3,6 | 0,54 | Overb. | Derrick og Sharpe 2014 | |
| Østfold | Hobøl | Melleby | Melleby hus 2 | 54 | 311 | Stolpebygd | FRJA | 1 | | | | | | | 345 | 4 | | | | | | Derrick og Sharpe 2014 | |
| Østfold | Hobøl | Riggesum | Riggesum hus 1 | 53 | 312 | Toskipet? | FRJA | 1 | | | | | | | 26 | 10 | | | | | | Derrick og Sharpe 2014 | |
| Østfold | Hvaler | Hvaler kirke | Hvaler kirke | 107 | 222 | Udefinert | JA | 0 | | | | | | | 272 | 1 | | | | | | Johansen 1995 | |
| Østfold | Rygge | Evje Golf | Evje Golf | 61 | 202 | Treskipet | EJA | 2 | Avrundet? | | X? | X? | S1 | S | 18 | 20 | | 7,8 | | | | Simonsen og Lønås 2001 | |
| Østfold | Rygge | Gonsgrinda | Gonsgrinda Hus 1 | 63 | 160 | U-formet | FRJA | 2 | U-formet | | X? | X? | | | 291 | 7 | | 6,9 | | | | Berge, Sæther og Gaut 2013 | |
| Østfold | Rygge | Rør | Rør hus 1 | 62 | 326 | Treskipet? | RT | 1 | | | X? | X? | | | 338,7 6 | 10 | | | | | | Berg 1997c | |
| Østfold | Rygge | Rør | Rør hus 2 | 62 | 327 | Treskipet | RT | 3 | Avrundet? | X | X | ? | M2 | M | 21,09 | 26 | 8 | 7,8 | 3 | 0,38 | Underb. | Berg 1997c | |
| Østfold | Rygge | Rør | Rør hus 3 | 62 | 328 | Treskipet | RT | 2 | | | | | | | 345,7 5 | 25 | | 4,8 | | | | Berg 1997c | |
| Østfold | Rygge | Rør | Rør hus 4 | 62 | 329 | Treskipet | RT | 3 | Avrundet? | X | | | M4 | M | 331,7 6 | 24 | 6,5 | 6,5 | 3,4 | 0,52 | Overb. | Berg 1997c | |

| | | | | | | | | | | | | | | | | | | | | | | |
|---------|-------|-----------|-------------------------|----|-----|--------------|---------|---|-------------------------|----|----|----|------------|-------|-----|----|-----|-----|-----|------|---------|---------------------------|
| Østfold | Rygge | Rør | Rør hus 5 | 62 | 330 | Treskipet? | JA | 2 | | | | | | | 80 | 9 | | | | | | Berg 1997c |
| Østfold | Rygge | Rør | Rør hus 6 | 62 | 331 | Treskipet? | FVT-MT | 2 | | | | | | | 270 | 13 | | 6,5 | 4 | | | Berg 1997c |
| Østfold | Råde | Borge | Borge vestre, hus 1 | 65 | 56 | Treskipet | FRJA | 2 | | | | | S2 | S | 357 | 20 | | 7 | | | | Bårdseth og Sandvik 2007c |
| Østfold | Råde | Borge | Borge vestre, hus 10 | 65 | 39 | Treskipet | BA-FRJA | 3 | | X | X | X? | | | 351 | 15 | 6,7 | 6 | 2,7 | 0,4 | Underb. | Bårdseth og Sandvik 2007c |
| Østfold | Råde | Borge | Borge vestre, hus 2 (A) | 65 | 90 | Treskipet | FRJA | 2 | | X | | | S1S2? | S | 78 | 10 | 4,5 | 5 | 2,2 | 0,49 | Underb. | Bårdseth og Sandvik 2007c |
| Østfold | Råde | Borge | Borge vestre, hus 2 (B) | 65 | 91 | Treskipet | FRJA | 2 | | | | | | | 78 | 7 | | 2,6 | | | | Bårdseth og Sandvik 2007c |
| Østfold | Råde | Borge | Borge vestre, hus 4 | 65 | 27 | Treskipet | FRJA | 2 | | X | | | | | 355 | 11 | 4,8 | 4 | 2,5 | 0,52 | Overb. | Bårdseth og Sandvik 2007c |
| Østfold | Råde | Borge | Borge vestre, hus 5 (b) | 65 | 34 | Toskipet | BA-FRJA | 1 | | | | | | | 8 | 13 | | | | | | Bårdseth og Sandvik 2007c |
| Østfold | Råde | Borge | Borge vestre, hus 5(A) | 65 | 38 | Toskipet | BA-FRJA | 2 | | X | | | | | 5 | 14 | | 0,5 | | | | Bårdseth og Sandvik 2007c |
| Østfold | Råde | Borge | Borge vestre, hus 7 | 65 | 25 | Treskipet | BA-FRJA | 2 | | | | | | | 84 | 11 | | 5 | | | | Bårdseth og Sandvik 2007c |
| Østfold | Råde | Borge | Borge vestre, hus 8 | 65 | 26 | Treskipet | FRJA | 2 | | | | | | | 84 | 11 | | 3,6 | | | | Bårdseth og Sandvik 2007c |
| Østfold | Råde | Borge | Borge vestre, hus 9 | 65 | 11 | Treskipet | FRJA | 3 | Rett, avrundete hjørner | | X? | X? | | | 329 | 7 | 6 | 6 | 1,9 | 0,32 | Underb. | Bårdseth og Sandvik 2007c |
| Østfold | Råde | Lundeby | Lundeby, hus 1 | 64 | 15 | Treskipet | FRJA | 2 | | | | | | | 290 | 9 | | 2,2 | | | | Bårdseth og Sandvik 2007a |
| Østfold | Råde | Missingen | Missingen hus 2 | 66 | 106 | Treskipet | RT | 3 | | X | | | M1S1M2S2M4 | Begge | 343 | 50 | 7,7 | 8 | 3,5 | 0,45 | Underb. | Bårdseth og Sandvik 2007b |
| Østfold | Råde | Missingen | Missingen, hus 1 | 66 | 107 | Treskipet | RT | 4 | Uttr. gavls.st. | X | | X | 6 | | 342 | 61 | 6,5 | 8 | 3,4 | 0,52 | Overb. | Bårdseth og Sandvik 2007b |
| Østfold | Råde | Missingen | Missingen, hus 3 | 66 | 41 | Treskipet | EJA | 1 | | | | | | | 344 | 14 | | 3,7 | | | | Bårdseth og Sandvik 2007b |
| Østfold | Råde | Missingen | Missingen, hus 4 | 66 | 88 | Firestolpers | EJA | 0 | | | | X | | | 75 | 5 | | 6,5 | | | | Bårdseth og Sandvik 2007b |
| Østfold | Råde | Missingen | Missingen, hus 5 | 66 | 19 | Treskipet | EJA | 2 | | X? | | X | | | 8 | 11 | | 5,6 | | | | Bårdseth og Sandvik 2007b |

| | | | | | | | | | | | | | | | | | | | | | | |
|---------|-----------|------------------|------------------------------------|----|-----|--------------|---------|---|------------------|----|----|----|-----------|---|-----|----|-----|-----|-----|------|---------|---------------------------------------|
| Østfold | Råde | Missingen | Missingen, hus 6 | 66 | 18 | Treskipet | RT | 2 | | | | | | | 66 | 10 | | 3 | | | | Bårdseth og Sandvik 2007b |
| Østfold | Sarpsborg | Bjørnstad søndre | Bjørnstad søndre, hus 1 | 67 | 61 | Treskipet | VT | 2 | | X | X | | M3? | M | 343 | 22 | 9,2 | 9,3 | 3 | 0,33 | Underb. | Bårdseth, Sageidet og Sandvik 2007 |
| Østfold | Sarpsborg | Bjørnstad søndre | Bjørnstad søndre, hus 2 | 67 | 45 | Treskipet | MT | 2 | | X | | | S2 | S | 344 | 17 | 6,2 | 5,5 | 3,2 | 0,52 | Overb. | Bårdseth, Sageidet og Sandvik 2007 |
| Østfold | Sarpsborg | Borgenhaugen | Borgenhaugen Hus 1 | 76 | 78 | Treskipet | FRJA | 3 | | | | | S1S2 | S | 25 | 13 | | 3,3 | | | | Grindkåsa 2009 |
| Østfold | Sarpsborg | Borgenhaugen | Borgenhaugen Hus 10 | 76 | 98 | Treskipet | FRJA | 2 | | X | | | M1M2M3 M4 | M | 25 | 17 | 6,2 | 6 | 3,2 | 0,52 | Overb. | Grindkåsa 2009 |
| Østfold | Sarpsborg | Borgenhaugen | Borgenhaugen Hus 11 | 76 | 37 | Treskipet | FRJA | 2 | | | | | M2M4 | M | 39 | 9 | | 2 | | | | Grindkåsa 2009 |
| Østfold | Sarpsborg | Borgenhaugen | Borgenhaugen Hus 12 | 76 | 35 | Treskipet | FRJA | 2 | Enkelt stolpe? | X? | | | | | 37 | 9 | | 3,2 | | | | Grindkåsa 2009 |
| Østfold | Sarpsborg | Borgenhaugen | Borgenhaugen Hus 13 | 76 | 28 | Treskipet | FRJA | 2 | | | | | | | 36 | 5 | | 2,3 | | | | Grindkåsa 2009 |
| Østfold | Sarpsborg | Borgenhaugen | Borgenhaugen Hus 2 | 76 | 74 | Treskipet | FRJA | 2 | | | | | M1M3 | M | 39 | 9 | | 3,5 | | | | Grindkåsa 2009 |
| Østfold | Sarpsborg | Borgenhaugen | Borgenhaugen Hus 3 | 76 | 22 | Treskipet | FRJA | 2 | Rett | X | | | | | 38 | 8 | 5,8 | 6 | 2,8 | 0,48 | Underb. | Grindkåsa 2009 |
| Østfold | Sarpsborg | Borgenhaugen | Borgenhaugen Hus 4 | 76 | 33 | Treskipet | FRJA | 2 | nei | | | | S1S2? | S | 8 | 8 | | 2,5 | | | | Grindkåsa 2009 |
| Østfold | Sarpsborg | Borgenhaugen | Borgenhaugen Hus 5 | 76 | 32 | Treskipet | BA-FRJA | 2 | svakt uttrukket? | | | | | | 44 | 8 | | 2,4 | | | | Grindkåsa 2009 |
| Østfold | Sarpsborg | Borgenhaugen | Borgenhaugen Hus 8 | 76 | 93 | Treskipet | FRJA | 3 | avrundet | X | X | ? | S1S2 | S | 12 | 12 | 4,7 | 5 | 2 | 0,43 | Underb. | Grindkåsa 2009 |
| Østfold | Sarpsborg | Borgenhaugen | Borgenhaugen Hus 9 | 76 | 77 | Treskipet | BA-FRJA | 3 | avrundet | X | | | S1 | S | 6 | 13 | 6,1 | 6,2 | 2,9 | 0,48 | Underb. | Grindkåsa 2009 |
| Østfold | Sarpsborg | Bustgård | Bustgård (lok. 32), hus 1 | 80 | 94 | Toskipet | RT-FVT | 2 | avrundet? | X | | | | | 29 | 12 | | 4,5 | | | | Vikshåland og Sandvik 2007b |
| Østfold | Sarpsborg | Bustgård | Bustgård (lok. 33), hus 1 | 80 | 100 | Treskipet | RT | 3 | | | X? | X? | | | 26 | 24 | 6,9 | 7 | 3 | 0,43 | Underb. | Vikshåland, Sageidet og Sandvik 2007a |
| Østfold | Sarpsborg | Bustgård | Bustgård (Lok. 33), hus 2 | 80 | 97 | Treskipet | EJA | 2 | Avrundet | | X | | | | 29 | 18 | | 5,5 | | | | Vikshåland, Sageidet og Sandvik 2007a |
| Østfold | Sarpsborg | Bustgård | Bustgård (Lok. 33), hus 3 | 80 | 101 | Treskipet | FVT | 3 | Avrundet? | | X? | ? | M2M4 | | 31 | 21 | 8,1 | 7 | 3,2 | 0,4 | Underb. | Vikshåland, Sageidet og Sandvik 2007a |
| Østfold | Sarpsborg | Bustgård | Bustgård (lok. 33), mindre bygning | 80 | 112 | Firestolpers | EJA | 0 | | | | | | | 26 | 6 | | | | | | Vikshåland, Sageidet og Sandvik 2007a |


| | | | | | | | | | | | | | | | | | | | | | | |
|---------|-----------|----------------|---------------------------------------|-----|-----|-------------------|---------|---|-----------------|---|---|---|--------|-------|-----|----|-----|-----|-----|------|---------|---------------------------------------|
| Østfold | Sarpsborg | Bustgård | Bustgård (lok. 33), mulig halvtakshus | 80 | 53 | Mulig halvtakshus | EJA | 2 | rett | X | | | | | 32 | 22 | | 5 | | | | Vikshåland, Sageidet og Sandvik 2007a |
| Østfold | Sarpsborg | Bustgård | Bustgård(Lok 36) Hus 1 | 80 | 152 | Treskipet | RT | 2 | | X | | | S1S2 | S | 27 | 18 | 8 | 7,8 | 3,5 | 0,44 | Underb. | Vikshåland 2007 |
| Østfold | Sarpsborg | Opstad | Opstad | 69 | 203 | Treskipet | BA-FRJA | 1 | | | | | | | 300 | 16 | | | | | | Løken 1998 |
| Østfold | Sarpsborg | Solberg nordre | Solberg nordre (lok. 27), hus 1 | 79 | 99 | Treskipet | RT | 2 | | X | | | M1M3 | M | 16 | 21 | 5,3 | 5,7 | 2 | 0,38 | Underb. | Vikshåland, Sageidet og Sandvik2007b |
| Østfold | Sarpsborg | Solberg nordre | Solberg nordre (Lok. 28), hus 1 | 79 | 95 | Treskipet | FRJA | 2 | Uttr. gavls.st. | X | X | | M1M3M4 | M | 5 | 31 | 5,8 | 6,4 | 3,2 | 0,55 | Overb. | Vikshåland og Sandvik 2007c |
| Østfold | Sarpsborg | Store Tune | Store Tune | 68 | 201 | Treskipet | FVT | 3 | Rett | X | X | X | M3 | M | 46 | 18 | 7,1 | 7 | 3,5 | 0,49 | Underb. | Bårdseth 2006 |
| Østfold | Spydeberg | Fagerli | Fagerli hus 1 | 57 | 339 | Treskipet | RT-FVT | 2 | Avrundet | | | X | S1S2 | S | 22 | 24 | 8 | 8,5 | 3,6 | | | Sæther 2012b |
| Østfold | Spydeberg | Fagerli | Fagerli hus 2 | 57 | 340 | Treskipet | RT-FVT | 2 | | | | | | | 22 | 11 | | 3,7 | | | | Sæther 2012b |
| Østfold | Spydeberg | Molle | Molle hus 6 | 56 | 332 | Treskipet | FVT | 2 | | X | | | | | 328 | 17 | | 5 | | | | Fyllingen 2008b |
| Østfold | Spydeberg | Molle | Molle hus 7 | 56 | 333 | Treskipet | FRJA-RT | 3 | Avrundet | X | | | | | 316 | 20 | 6,5 | 6 | 3,2 | | | Fyllingen 2008b |
| Østfold | Spydeberg | Molle | Molle hus 8 | 56 | 334 | Udefinert | RT | 2 | Avrundet | | | | | | | | | | | | | Fyllingen 2008b |
| Østfold | Spydeberg | Skøyen | Skøyen hus 1 | 55 | 335 | Treskipet | RT | 3 | Uttr. gavls.st. | | X | X | M1M2S2 | M? | 11 | 41 | | 10 | | | | Fyllingen 2008b |
| Østfold | Spydeberg | Skøyen | Skøyen hus 2 | 55 | 336 | Treskipet | RT | 3 | | X | X | | M1S1 | Begge | 15 | 22 | | 11 | | | | Fyllingen 2008b |
| Østfold | Spydeberg | Skøyen | Skøyen hus 3 | 55 | 337 | Toskipet | RT | 3 | | X | | | | | | 14 | | 8,2 | | | | Fyllingen 2008b |
| Østfold | Spydeberg | Skøyen | Skøyen hus 4 | 55 | 338 | Treskipet | RT | 1 | | | | | | | | | | | | | | Fyllingen 2008b |
| Østfold | Spydeberg | Tvistein | Tvistein | Nei | 204 | Usikker | EJA | 0 | | | | | | | | 4 | | | | | | Mikkelsen 2015 |

Vedlegg 4. Plantegninger av alle bygninger i samme rekkefølge som vedlegg 3.


Skedsmo Firestolpers 163





Vøien hus 1 168





Vøien hus 3 169



Vøien, Hus 2 104




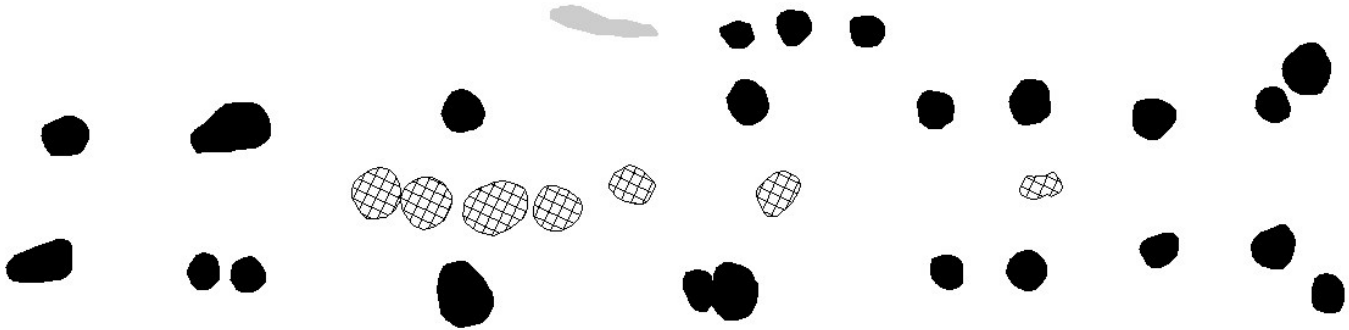
Dønnum Hus 1 245



Dønnum Hus 2 246









Trollerud, Hus 3 58


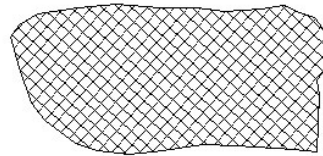





Trollerud, Hus 5 273




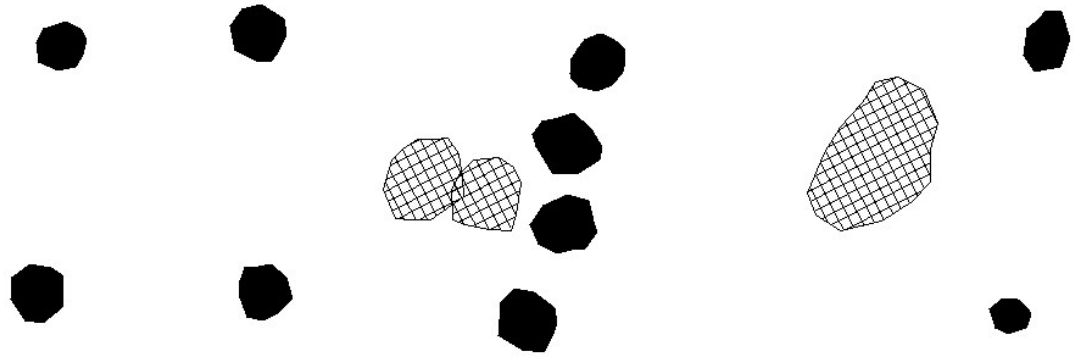
Bråtan hus 1 271




Hurdal skole Hus 1 161



Hurdal skole Hus 2 162







Børke søndre Hus 1 314




0 3 Meter

Børke søndre hus 2 315






Hol Hus 1 253




0 6 Meter



Hol hus 2 254







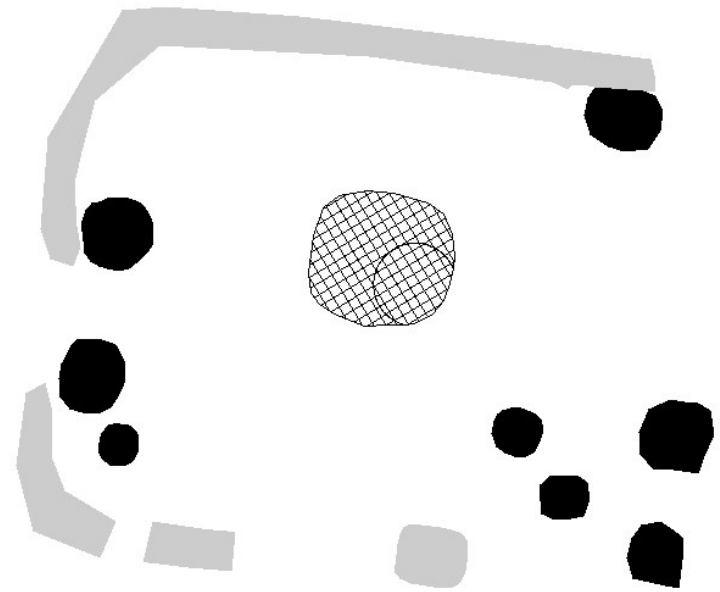
Hol hus 4 256























0 6 Meter

Nannestad prestegård hus 1 216



Nannestad prestegård hus 2 217




0 3 Meter

Nannestad prestegård hus 3 218




0 5 Meter

Åmål hus 7 259





0 4 Meter


Åmål hus 8 260




0 4 Meter

Asak hus 5 268








Skedsmovollen 1 280





Skedsmovollen 2 281




0 6 Meter





Finstad 1 124



Finstad 2 125





Finstad 3 126



Finstad 4 127







Borgen, Hus 2 42







Borgen, hus 3 230





Borgen, hus 4 231











Huseby hus 1 272











Habberstad hus 1 240




Habberstad hus 2 241





0 7 Meter


Habberstad hus 3 242




Habberstad hus 4 243



Habberstad hus 5 244





Haug hus 1 250




0 9 Meter


Haug hus 2 251





Haug hus 5 252




Kvernås hus 1 274



Kvernås hus 2 275





Kåstad, Hus 1 79





0 7 Meter


Lauten store, Hus 1 47





Onsrud østre, Hus 1 86




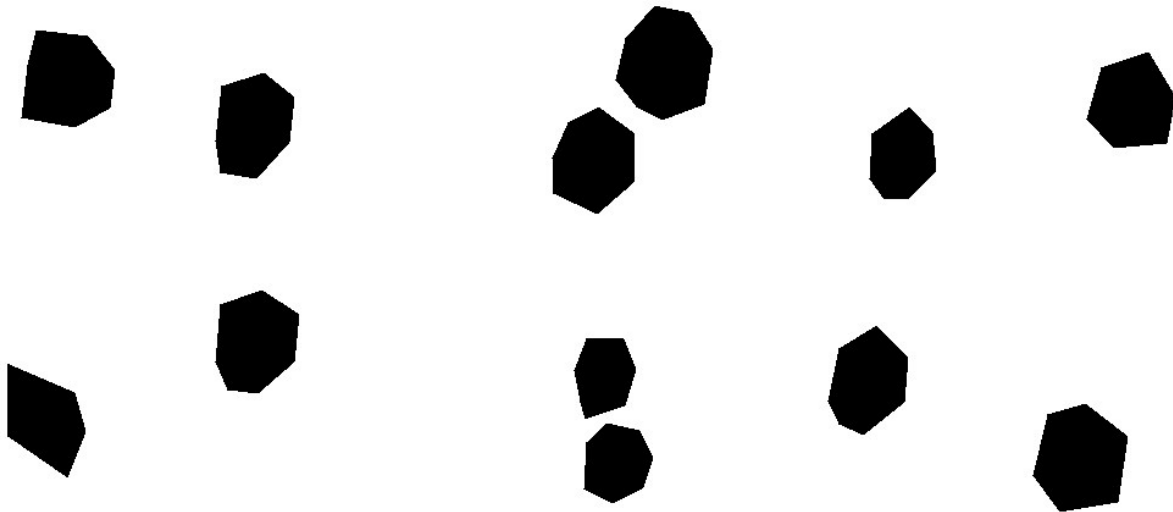
Ullensaker prestegård, Hus 1 64



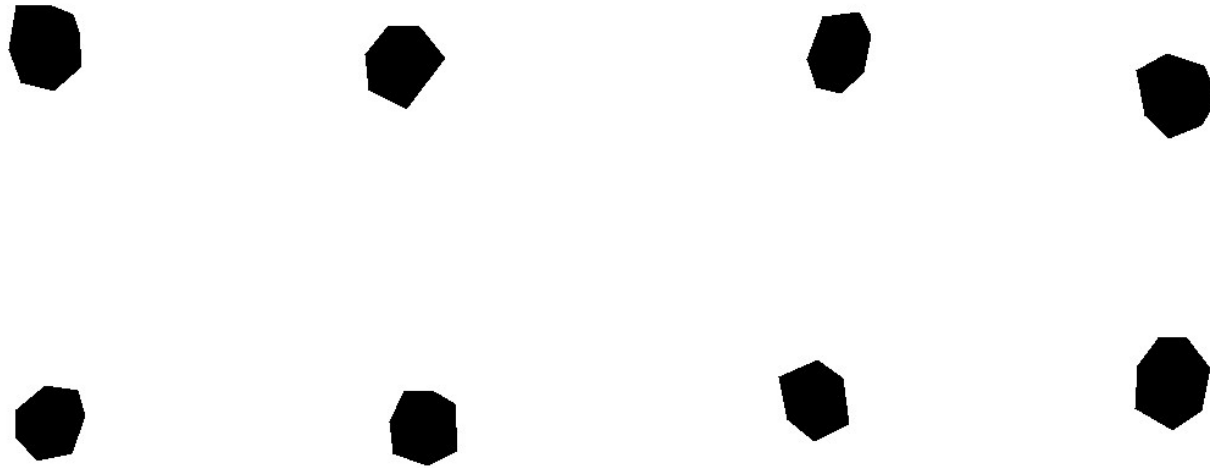
Ullensaker prestegård, Hus 2 29




Korsegården hus 1-2 261/262



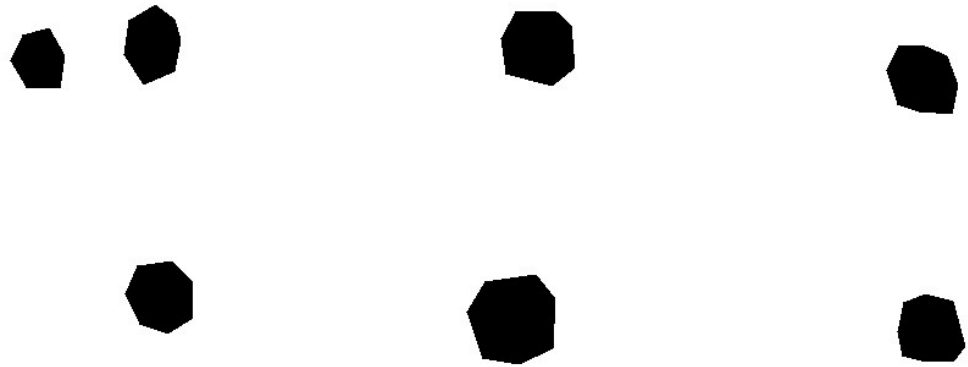
Korsegården hus 3 263




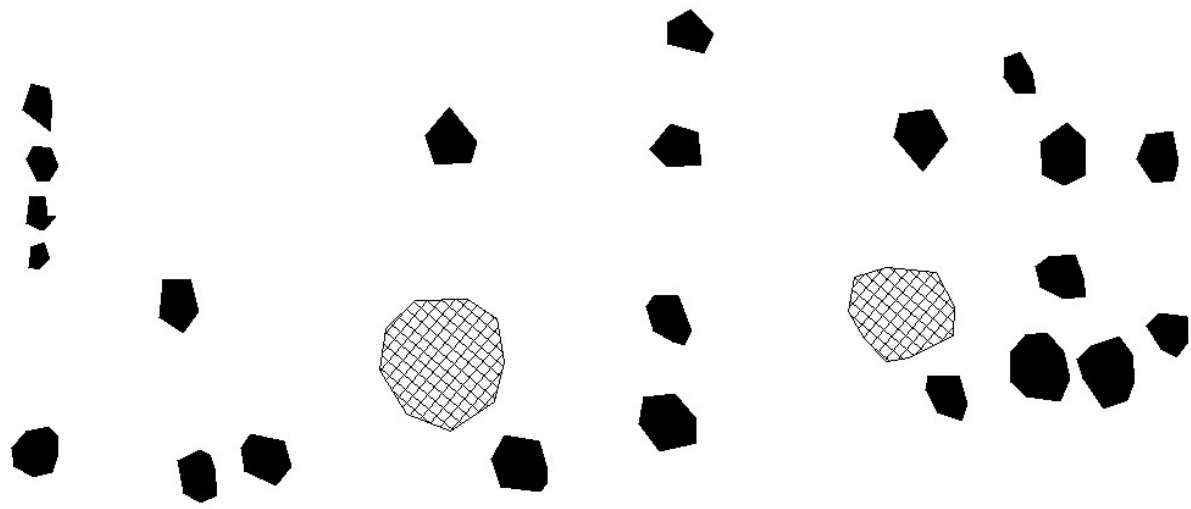
Korsegården hus 4 264




Korsegården hus 5 265




0 7 Meter



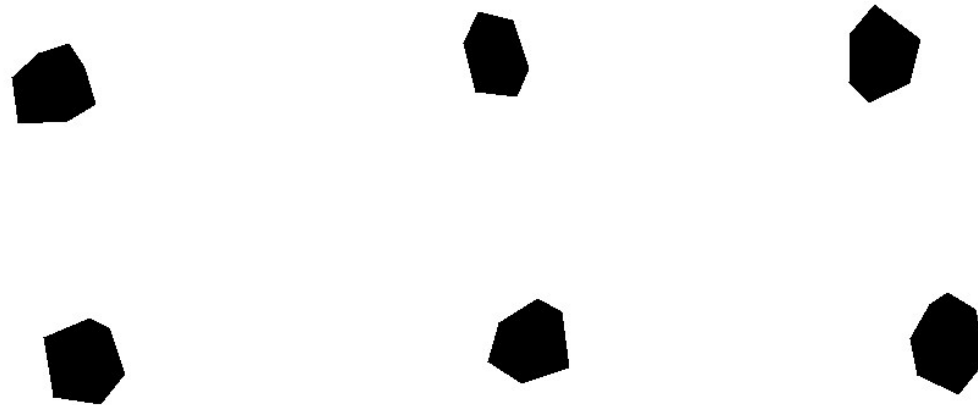
Korsegården hus 7 266




Korsegården hus 8 267





Korsegården hus 9 279




Nordre Moer 05 Hus 1 128





0 4 Meter




Nordre Moer 05 Hus 3 130








0 3 Meter

























































Mosenga hus 1 318




0 5 Meter

Veien hus I 177





Veien hus II 178




0 10 Meter

Veien hus III 181





Veien hus IV 179

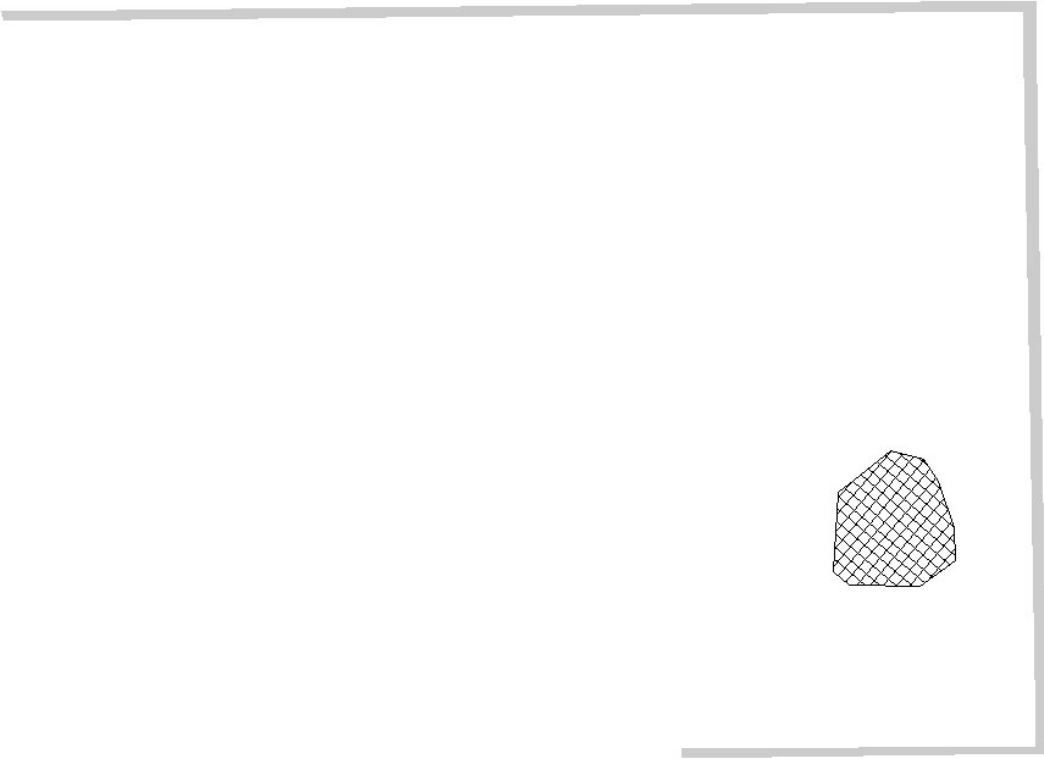


0 10 Meter

Veien hus V 180




Rauland II 277




0 5 Meter


Nes hus 1 173



Valum hus I 187





Valum hus II 188




Valum hus III 189





Valum hus IV 190




Valum hus V 191





Vidarshov A 192




Vidarshov B 193




Åker hus I 182



Åker hus IIB 223




Åker hus III 184



0 5,5 Meter


Åker hus IV 185




Åker hus V 186


Foreligger ikke

Englaug 194




Lille Børke hus 1 211







Lille Børke hus 3 213





Krakerud 123








Leikvang hus 2 (RV2) 165



Leikvang hus 3 RV2) 166



Kilde 1 284

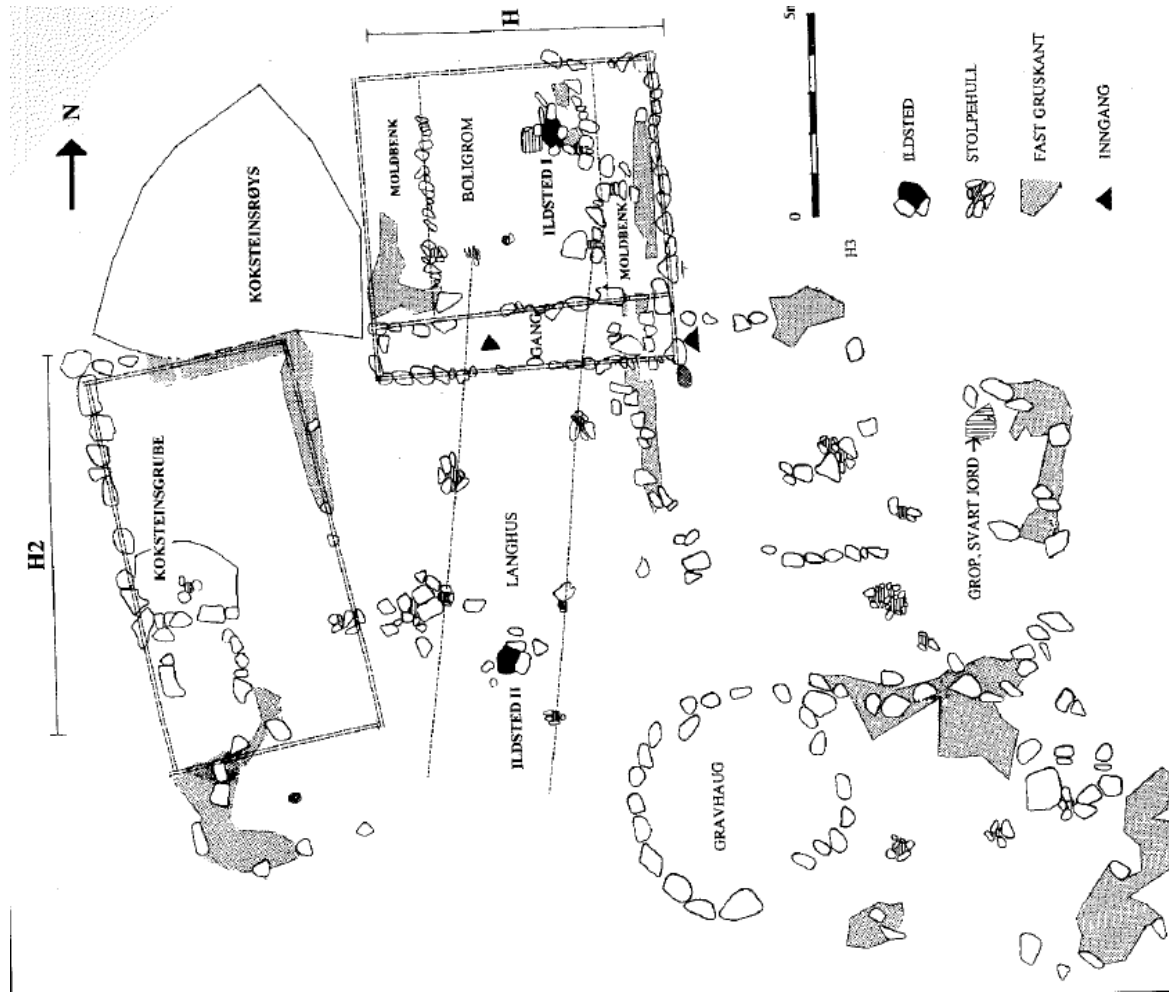


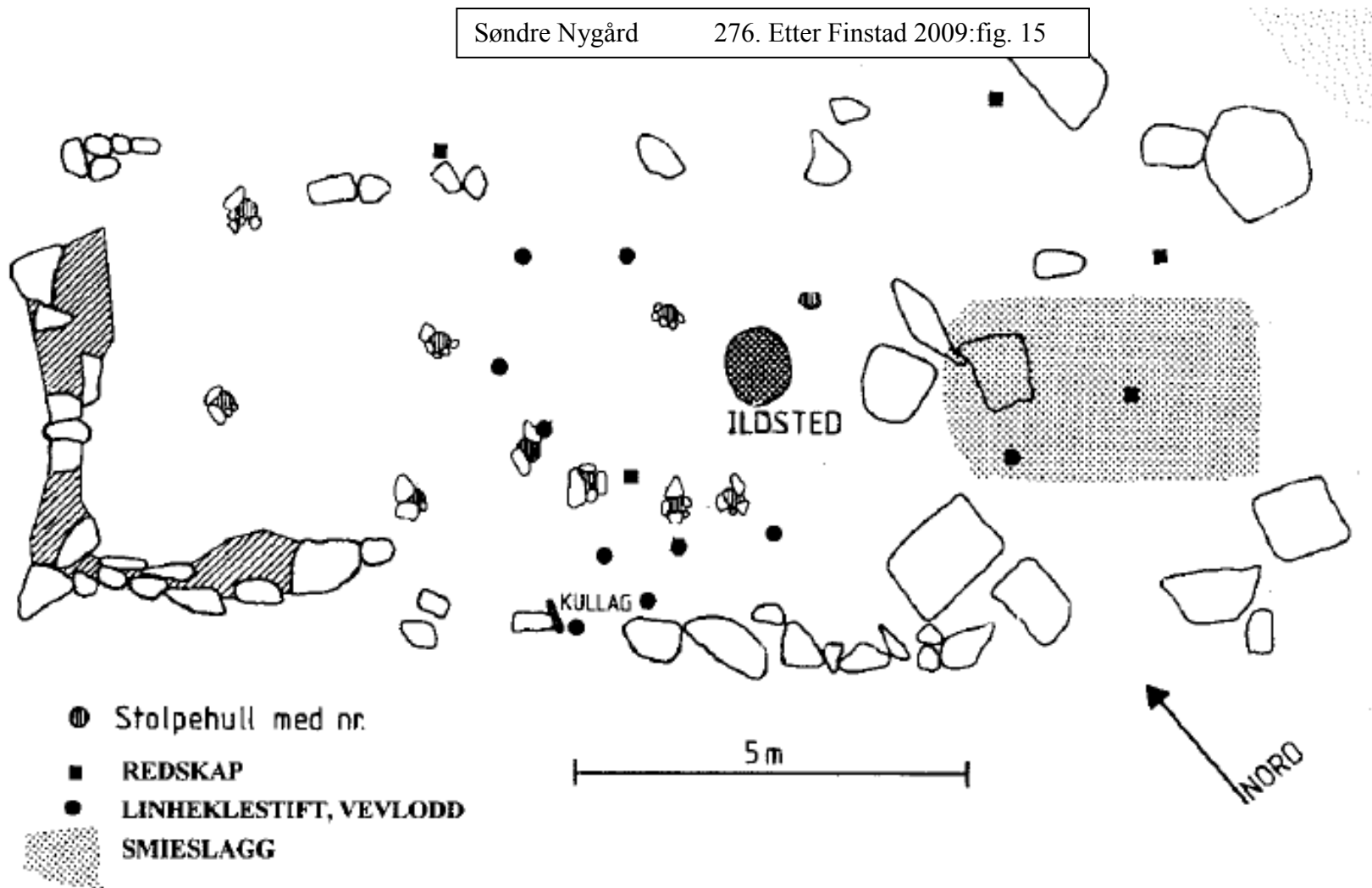
0 6 Meter

A horizontal scale bar with vertical end caps. The number '0' is at the left end and '6 Meter' is at the right end.

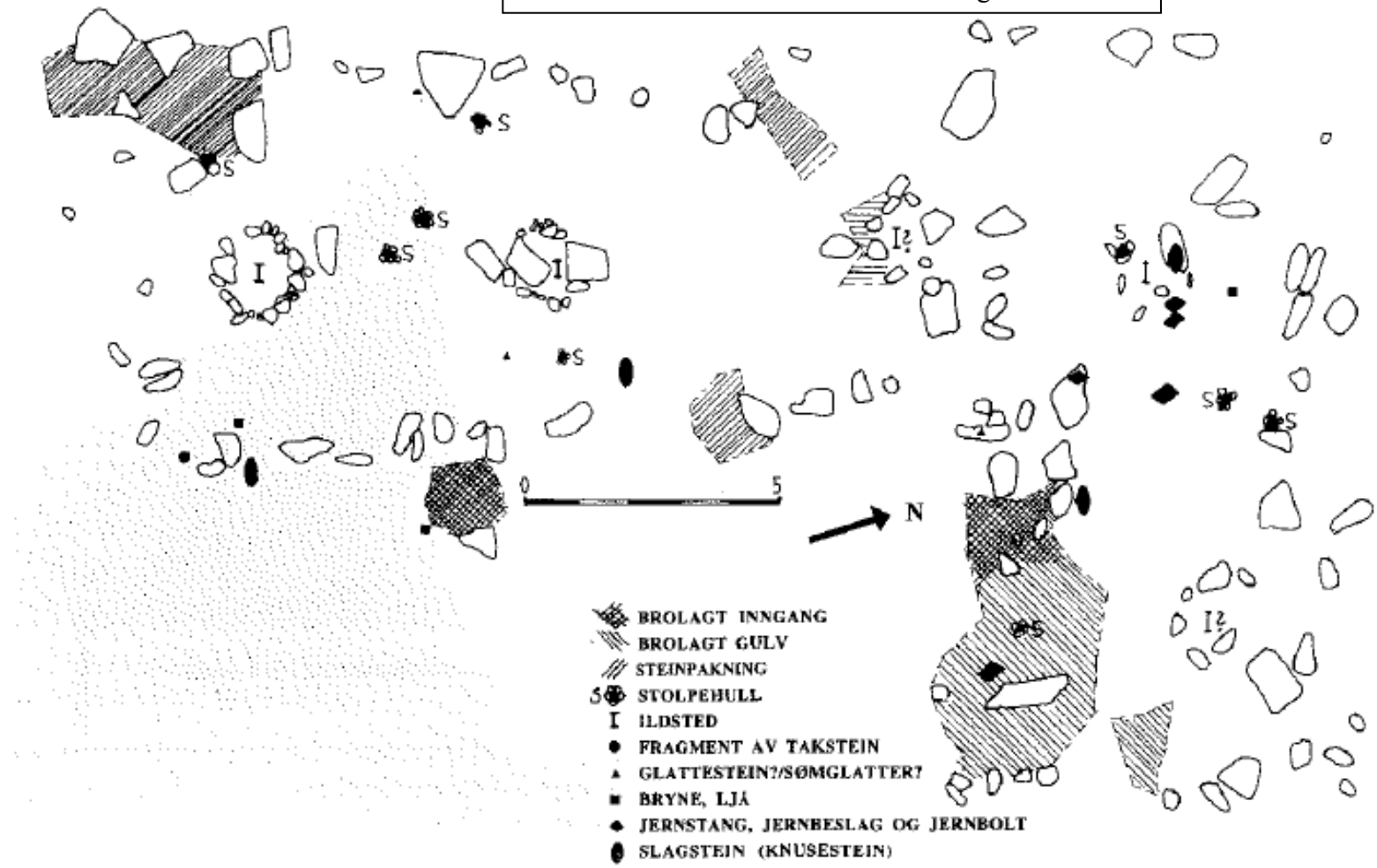
Hov Vingrom hus 1 270

Ikke tilgjengelig






Øvre Dal 278. Etter Finstad 2009:fig. 14




Ringebu 1 286. Etter Skre 1985

Det kunne ikke identifiseres noen bygning ut i fra stolpehullene.



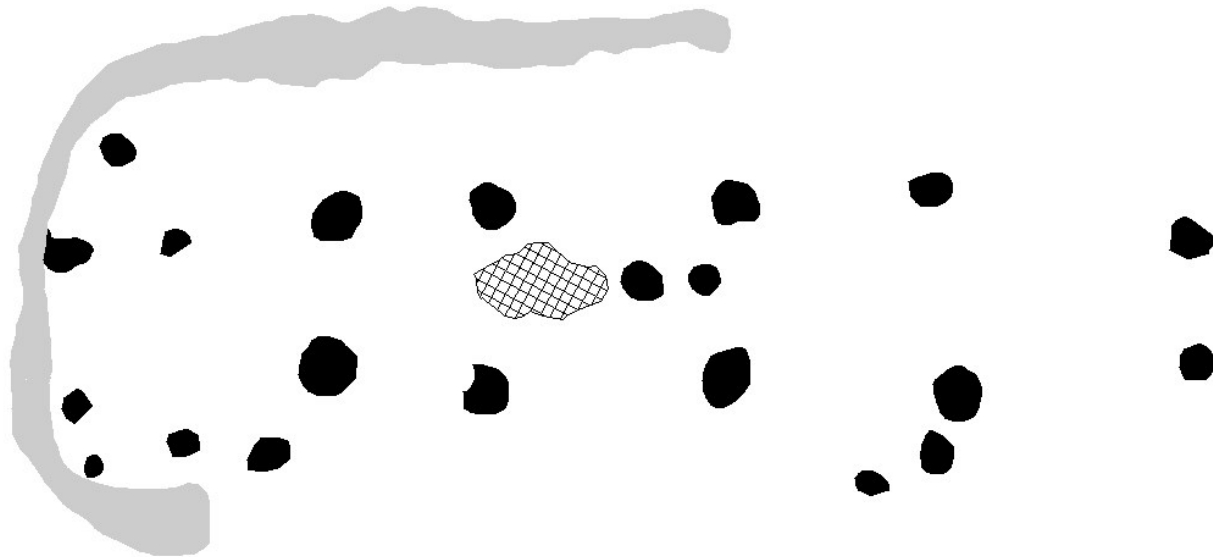
Ringebu stavkirke. Rester av stolpehull med steinskoning fra den første stolpebygningen. Omriss av kirken idag. (Oppmåling: Riksantikvaren 1981).

Brandrud I hus 1 323





0 10 Meter

Brandrud IV hus 1 308



0 8 Meter

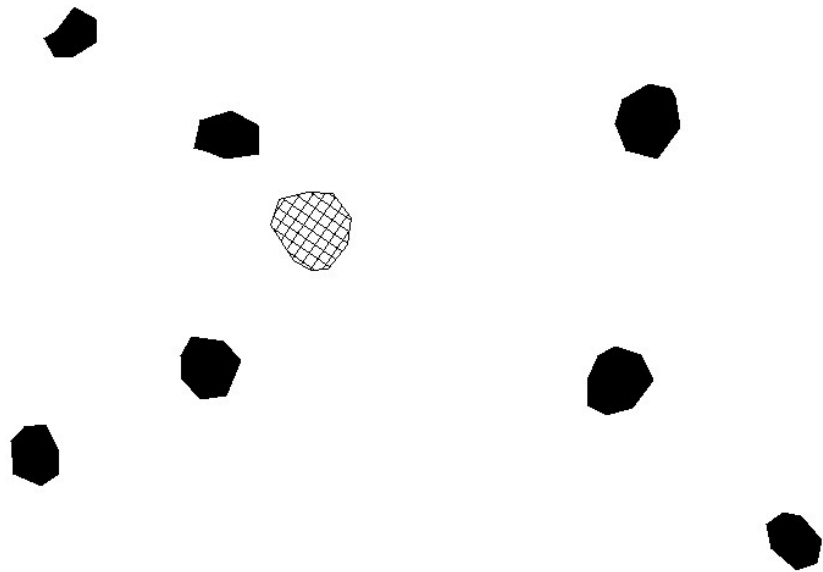
Brandrud IV hus 2 304



Brandrud IV hus 3 305




Brandrud IV hus 4 306





0 4 Meter



Brandrud IV hus 5 307





Grytting hus 1 298





Grytting hus 2 299




Grytting hus 3 300




Grytting hus 4 301




Grytting hus 5 302








0 10 Meter





Mo Oppigård hus 1a 309









Trosterudveien hus 1 317







Vallermyrene hus 1 321



Vallermylene hus 2 322












Kongerød hus 1 232



Kongerød hus 2 234



Kongerød hus 3 235




Kongerød hus 4 236




Kongerød hus 5 233



Kongerød hus 6 237




Kongerød hus 7A (opprinnelig hus 1a, to hus med samme navn) 238

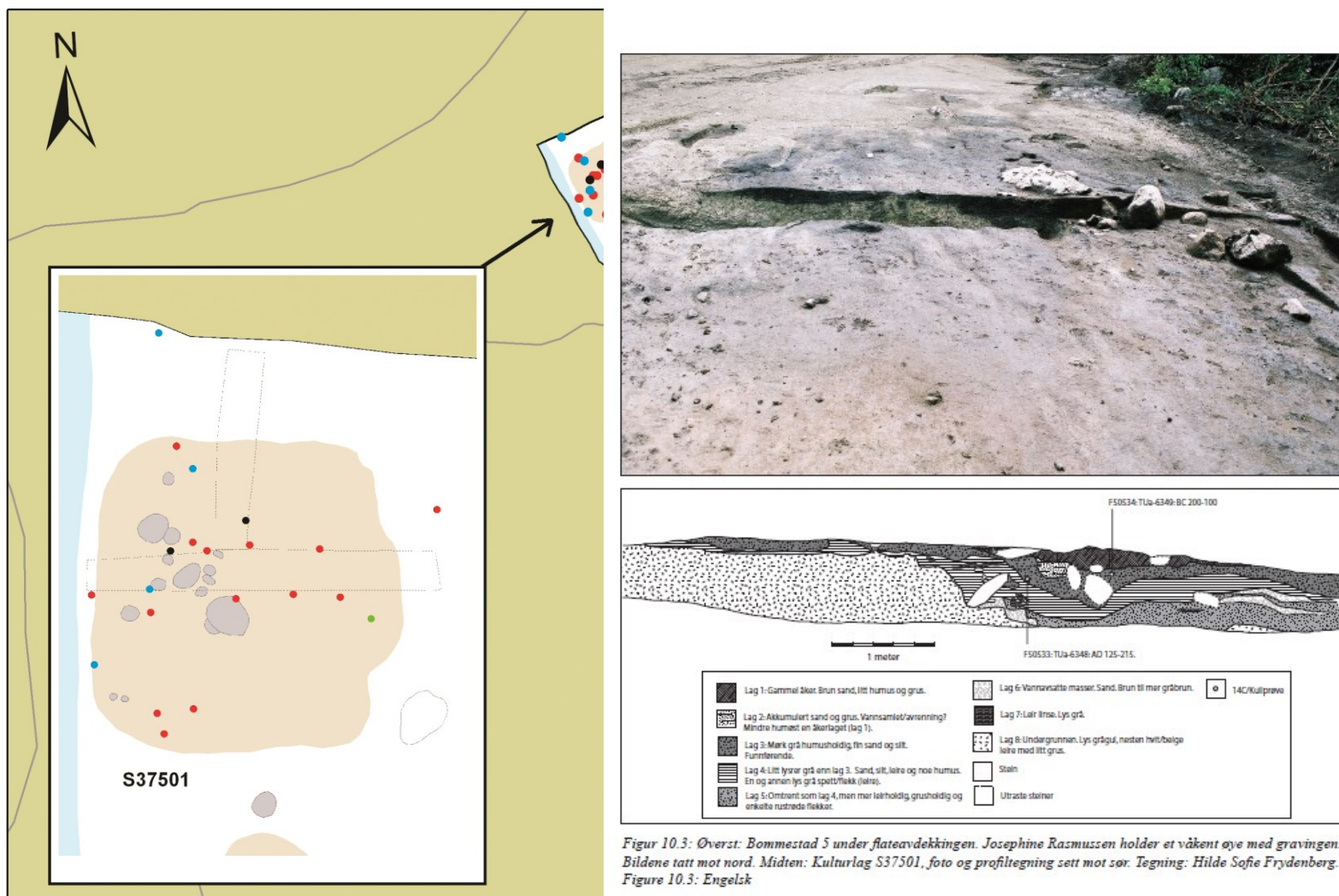


0 6 Meter

Kongerød hus 7B 239



Bommestad 5 109. Etter Pettersson og Samdal 2008: fig. 10.3. og 10.4



Figur 10.3: Øverst: Bommestad 5 under flateavdekkingen. Josephine Rasmussen holder et våkent øye med gravingen. Bildene tatt mot nord. Midten: Kulturlag S37501, foto og profiltegning sett mot sør. Tegning: Hilde Sofie Frydenberg. Figure 10.3: Engelsk

Hedrum kirkegård 221



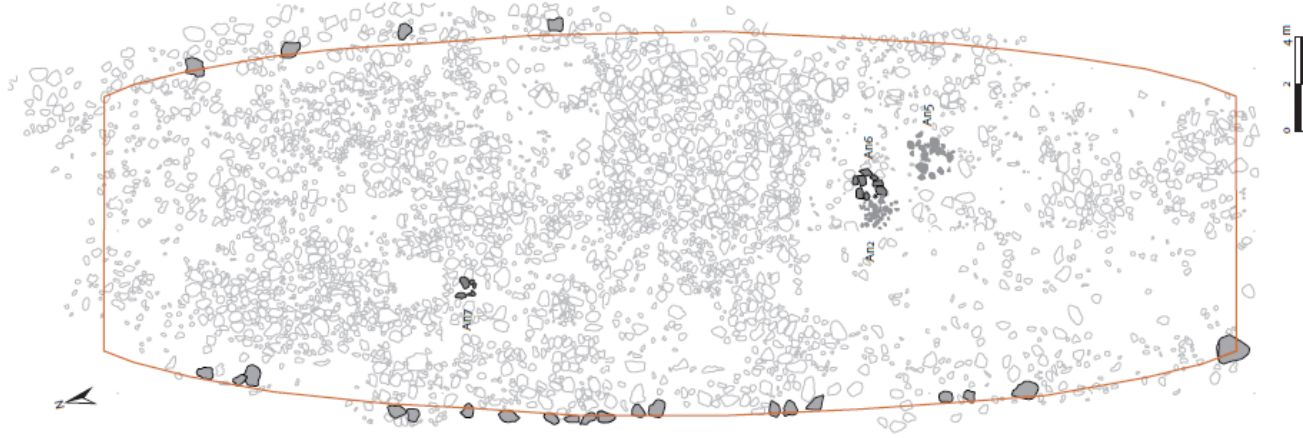



Figure 11.8 On the basis of foundations and probable post-holes that can be assigned to a hall, this is the most plausible ground-plan. A16 and A17 are probable post-holes; they lie equidistant from the mid-axis of the platform, on opposite sides. From features A12, probably a worn hollow in a doorway, and A15, a hollow of unknown function, charcoal for radiocarbon dating was taken. Plan, D. Skre, Kaupang Excavation Project.

Figure 11.9 Comparable plans of the 8th-century halls at Tisse (top) and Uppsala. The latter has only been partially excavated (southern part); the reconstruction of the northern segment (to the right) is based upon that partial excavation. Both halls have three pairs of roof-bearing posts. In the Uppsala hall only one of the post-holes from the central pair is visible. The other lies beneath the stone-packing. Figure from Jørgensen 2001:fig. 12.





platform, one in the southern half of the platform and one in the northern. In the southern half, only the eastern segment was excavated, and this explains why possible post-holes have only been identified on the eastern side of the long axis of the platform. This is where the probable post-hole A16 is situated (Figs. 11.7 and 11.8). The diameter of this feature is about 1 m. The seven packing stones were placed around a post of 0.4–0.5 m in diameter. Here there was a depth of only 0.25 m down to the rock on which the post must have rested. The post-shadow contained a great deal of burnt daub.


At a corresponding distance from the northern end of the platform the probable post-hole A17 was situated (Fig. 11.8). This went much deeper down, presumably because the depth of the platform was much greater. This is the point at which the only modern intervention into the platform had been made, so that only the very bottom of the post-hole survived. Around a flat basal stone lay seven large packing stones. The post would appear to have had a diameter of 0.4 m. The fill of the post-shadow contained a great deal of charcoal. No matching post on the other side of the central axis was identified, but the open area in the stone packing there could have accommodated a post.





Kaupang nordre hus 2 220



Nordby 1, Hus 3 31









Ringdal 13, Hus 10 36





Ringdal 13, Hus 11 113





Ringdal 13, Hus 12 6





Ringdal 13, Hus 13 5




Ringdal 13, Hus 14 3





Ringdal 13, Hus 15 4




Ringdal 13, Hus 16 16





Ringdal 13, Hus 17 50









Ringdal 13, Hus 20 1




Ringdal 13, Hus 21 7



Ringdal 13, Hus 22 12




Ringdal 13, Hus 23 111




0 8 Meter

Ringdal 13, Hus 3 49






0 6 Meter



Ringdal 13, Hus 4 60




Ringdal 13, Hus 5 48








Ringdal 13, Hus 8 40





0 6 Meter


Ringdal 13, Hus 9 20







Rødbøl 19, Hus 1 2

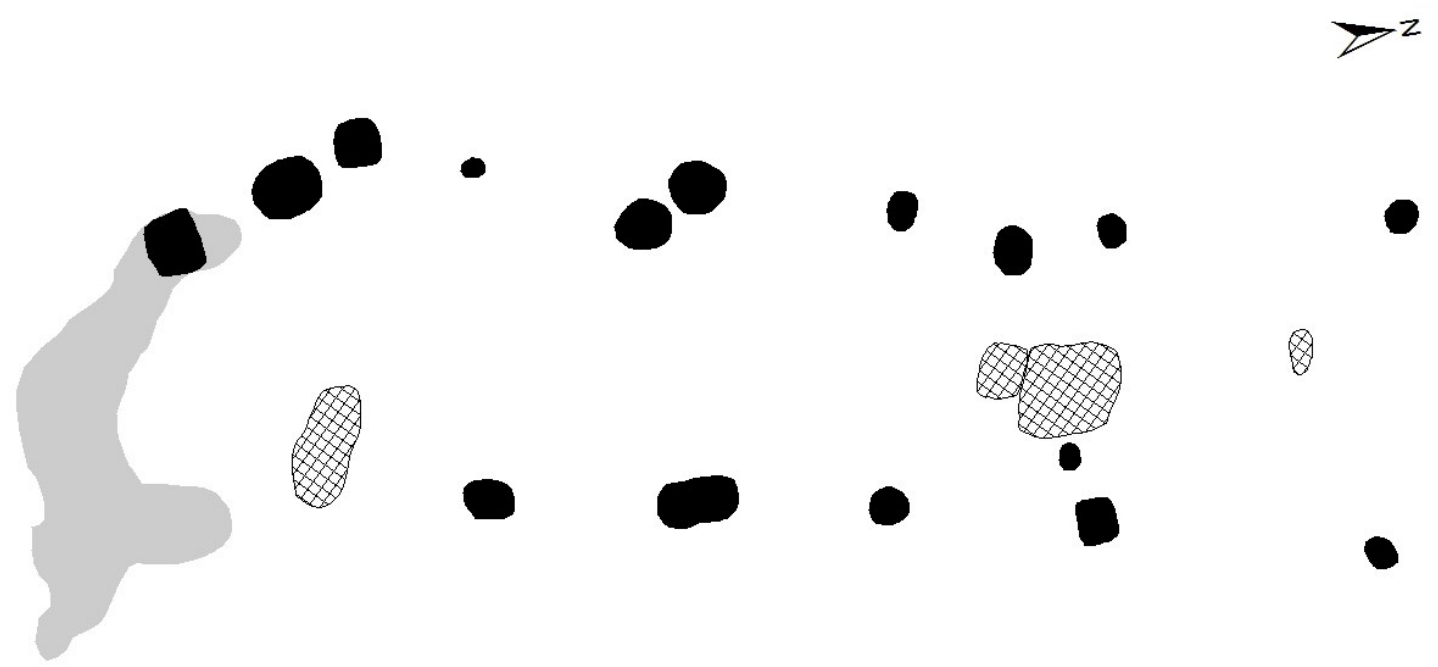





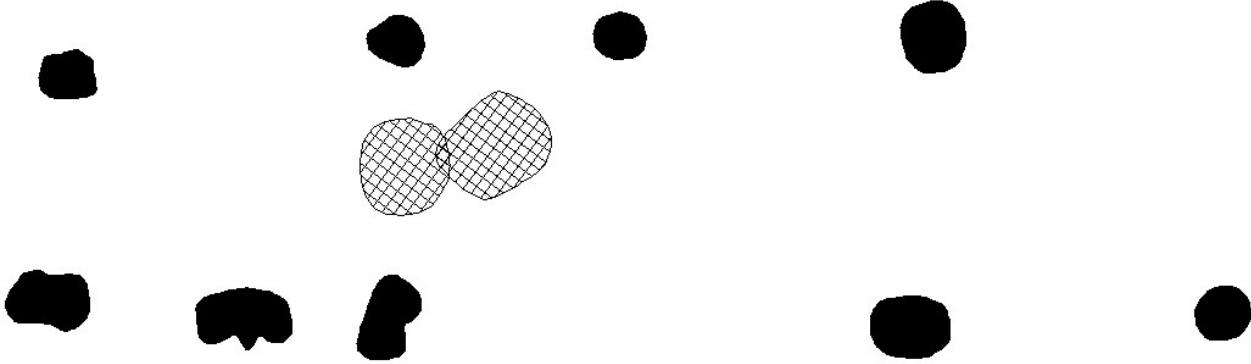




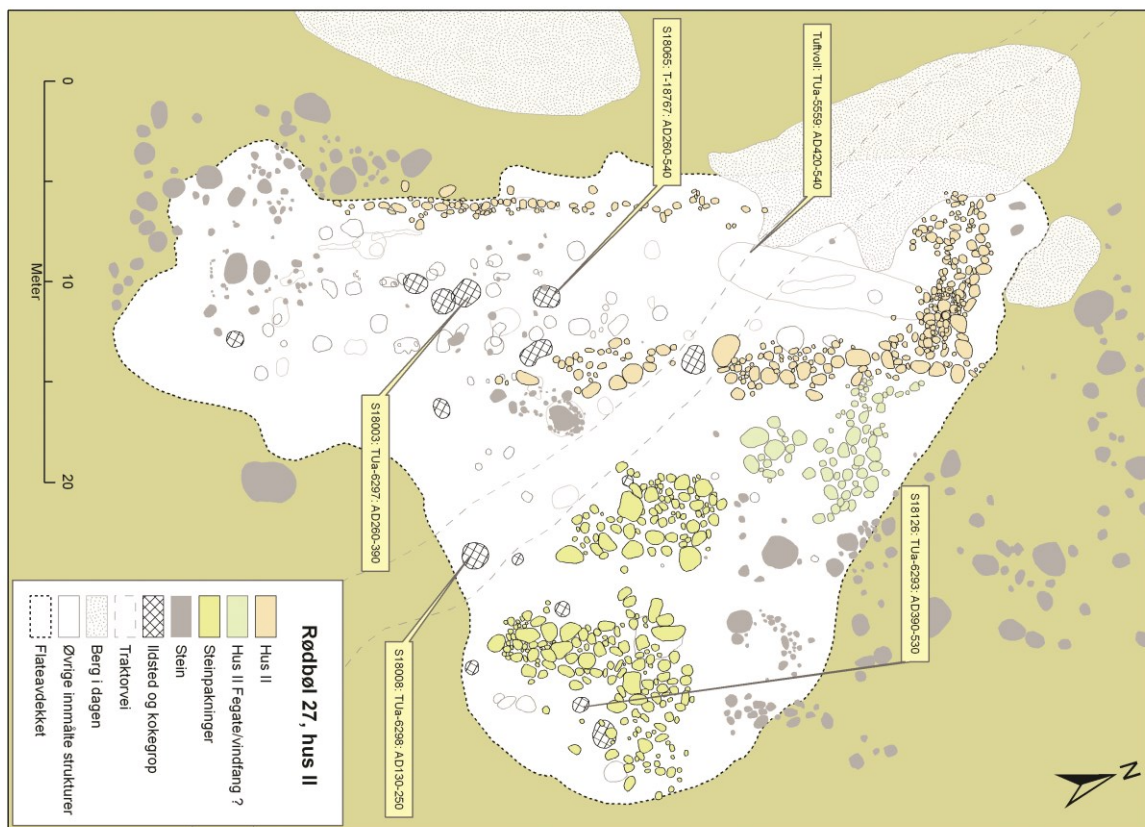






0 6 Meter




Rødbøl 27, Hus 2 68. Etter Rønne 2008:fig. 6.18



Seierstad 22, Hus 1 21





Seierstad 22, Hus 2 108




Seierstad 22, Hus 3 115





Skinmno 47 72







Nøtterøy golf 215





Elgesem 46, Hus 1 9





Marum 1 292



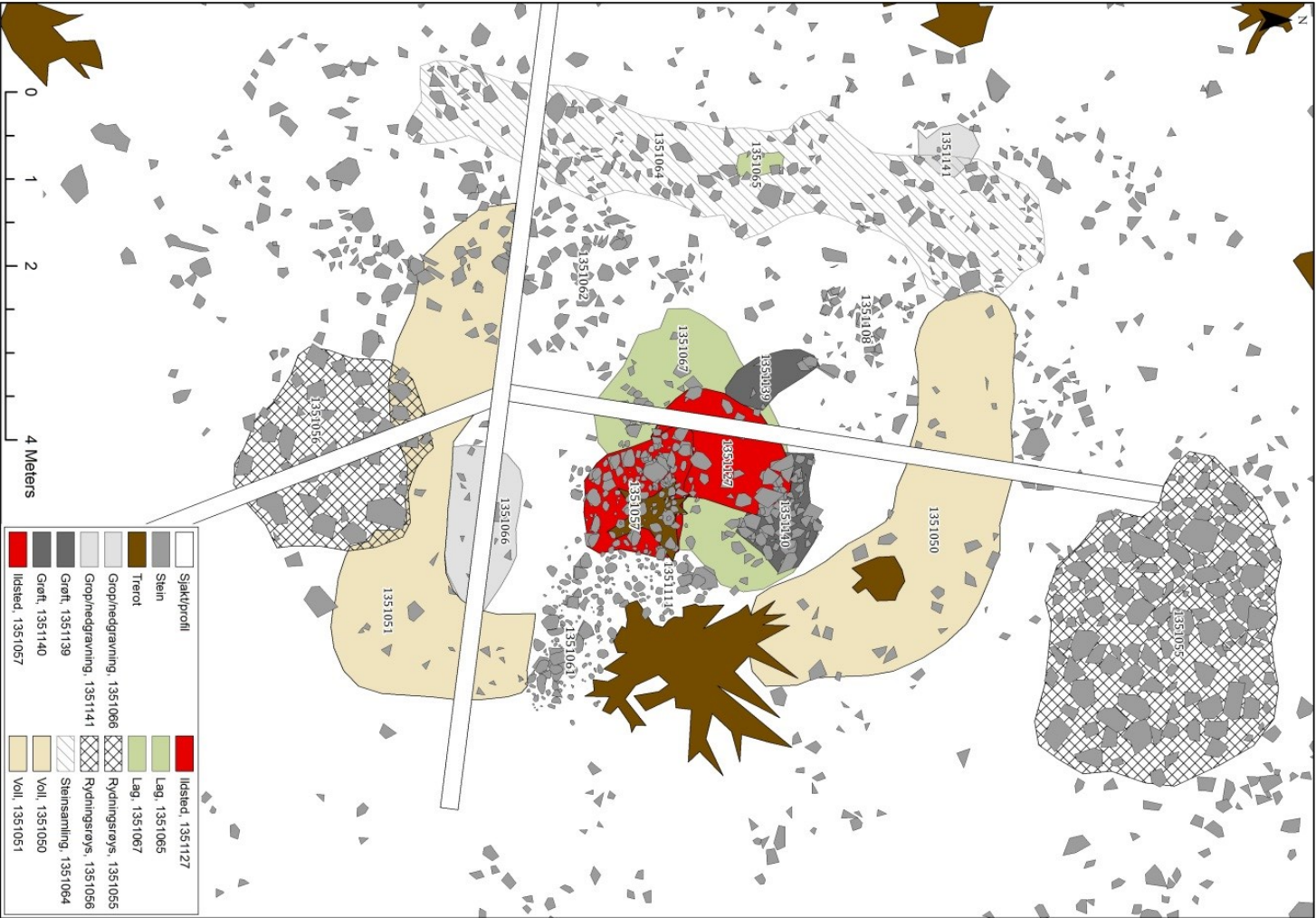
0 3,5 Meter

A horizontal scale bar with a vertical tick mark at the left end labeled '0' and a vertical tick mark at the right end labeled '3,5 Meter'. The bar is a simple horizontal line with short vertical segments at each end.

Virik hus 1 269





Skianlegget 1 199. Etter Mjærum 2012:figur 240




Skianlegget 2 200




Vølen firestolpers 171




Vølen hus 1 170




Åmot hus 1 198





Eikeberg 97 Hus 1 227




Gulli 5, Hus 1 30






Gulli 5, Hus 2 8

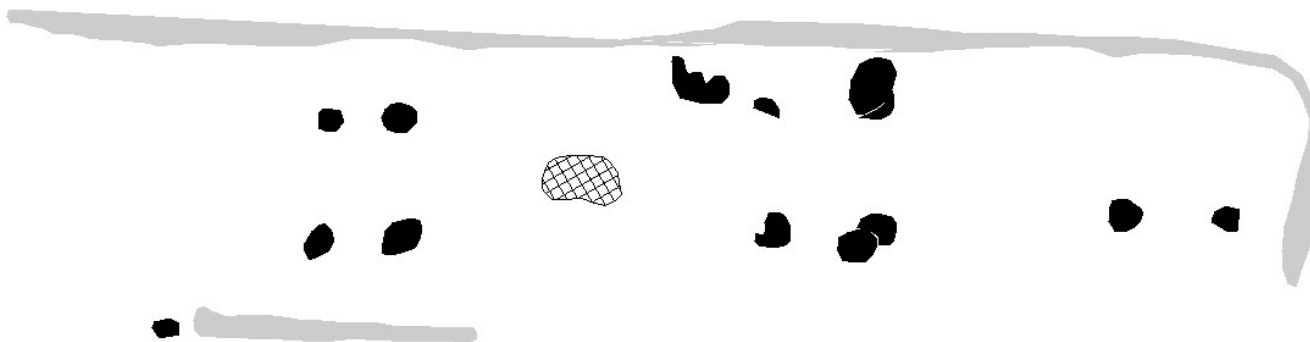




Hesby hus 1 195



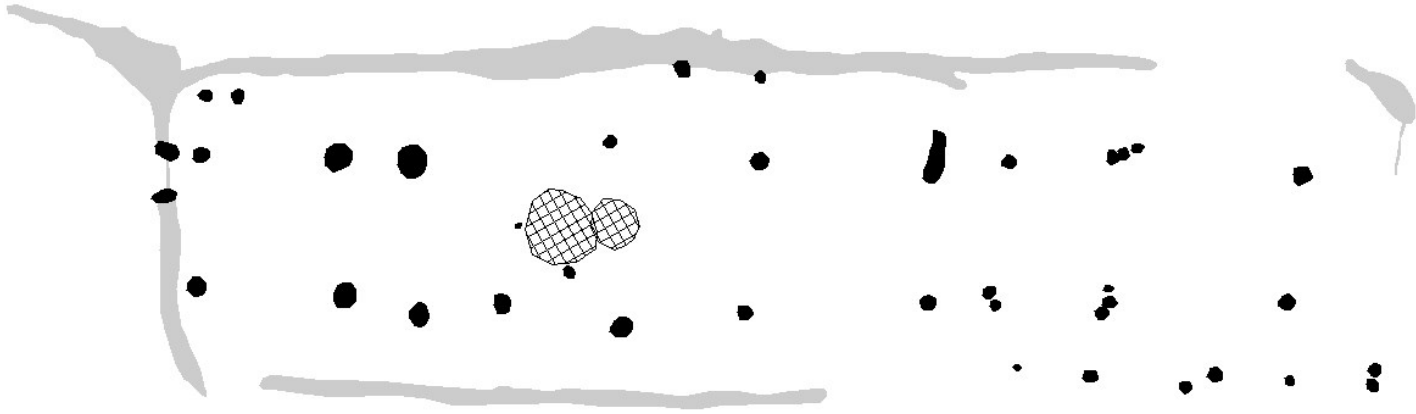




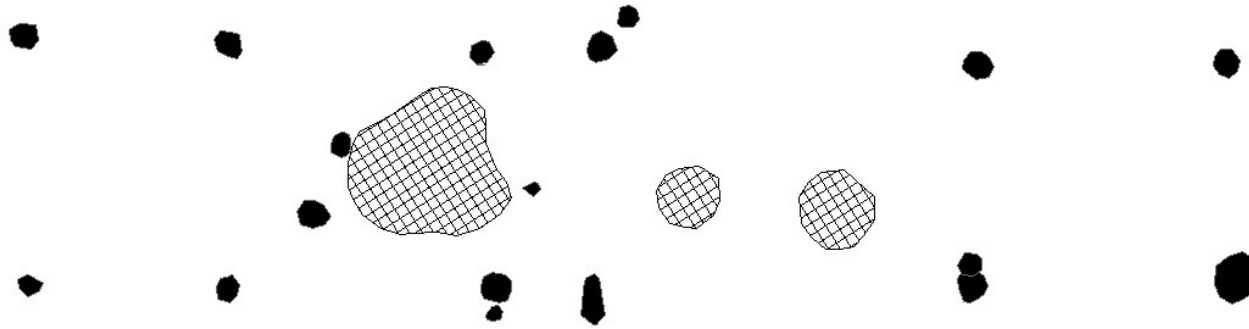




Askim prestegård 1 116


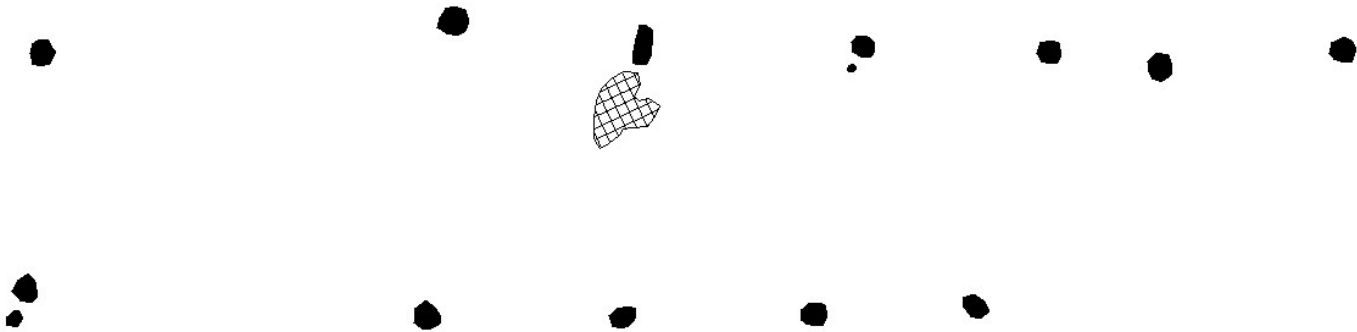




Askim prestegård 2 117





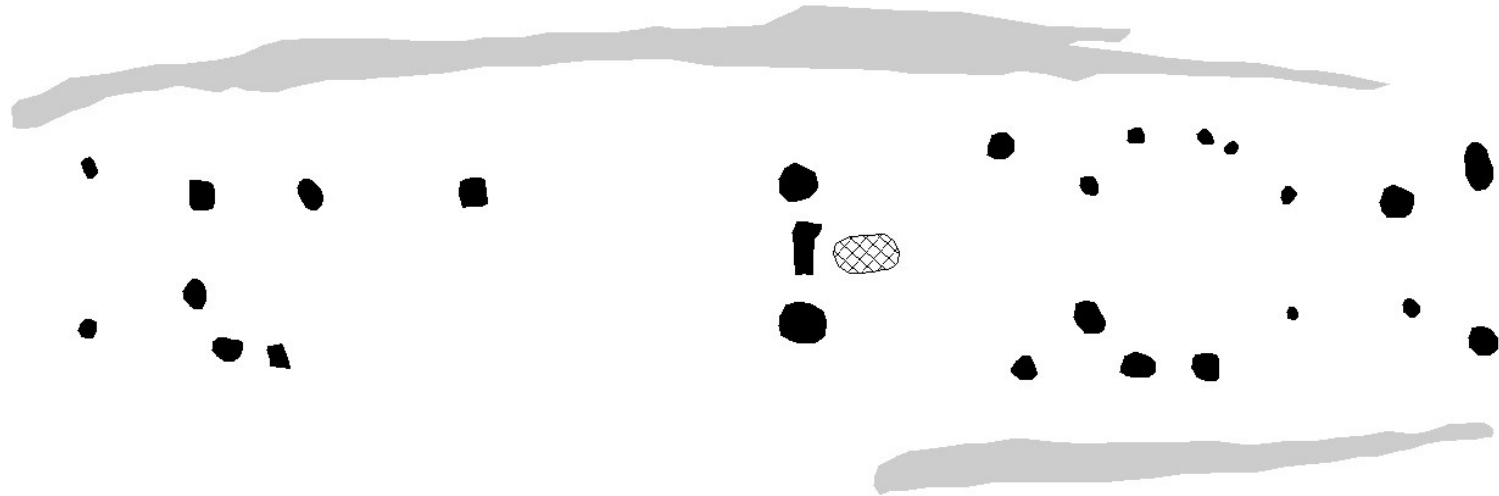
0 5 Meter

Askim prestegård 3 118











Vister_R3_Hus2 (E18 Eidsberg) 148


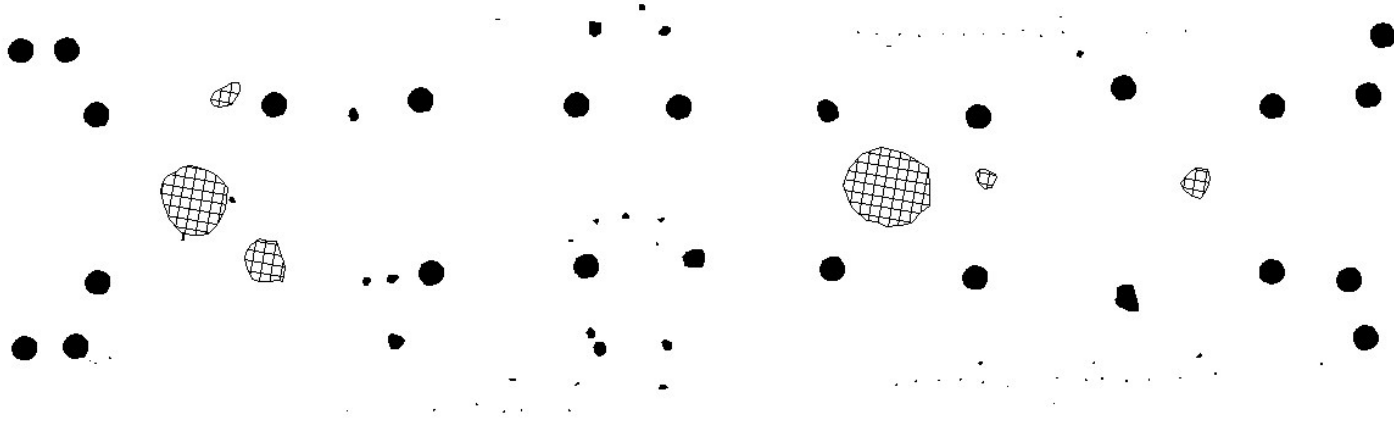


Dikeveien 1 287





0 8,5 Meter


Dikeveien 2 288





Dikeveien 3 289


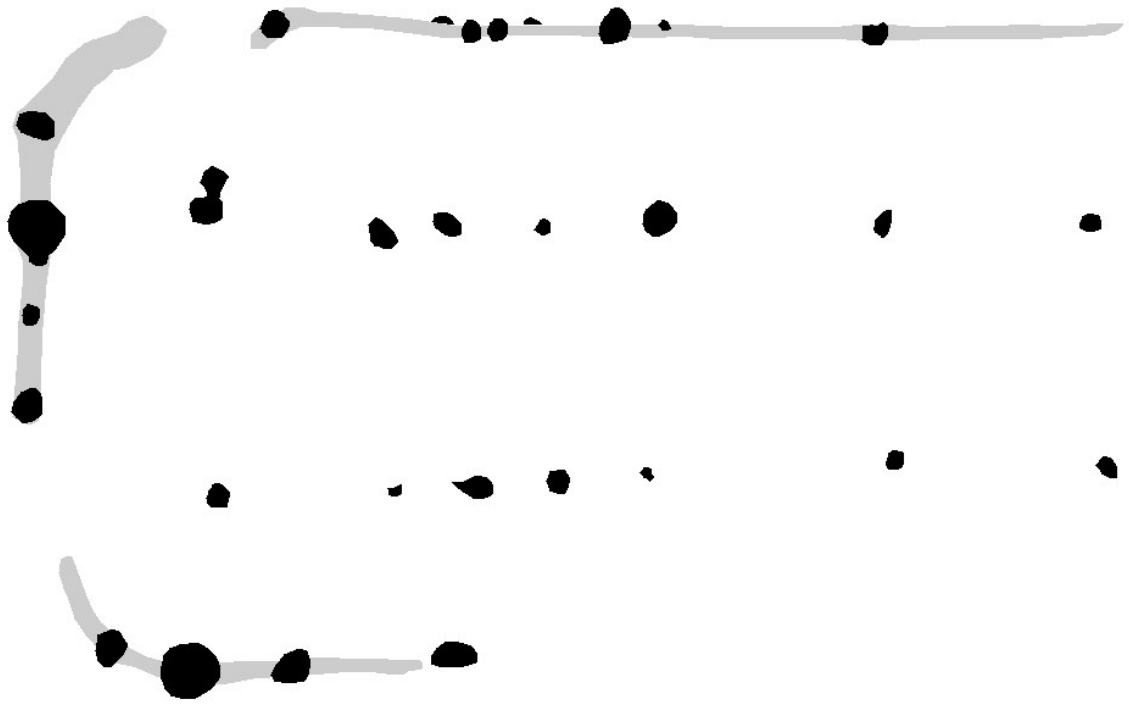




Dikeveien 4 290




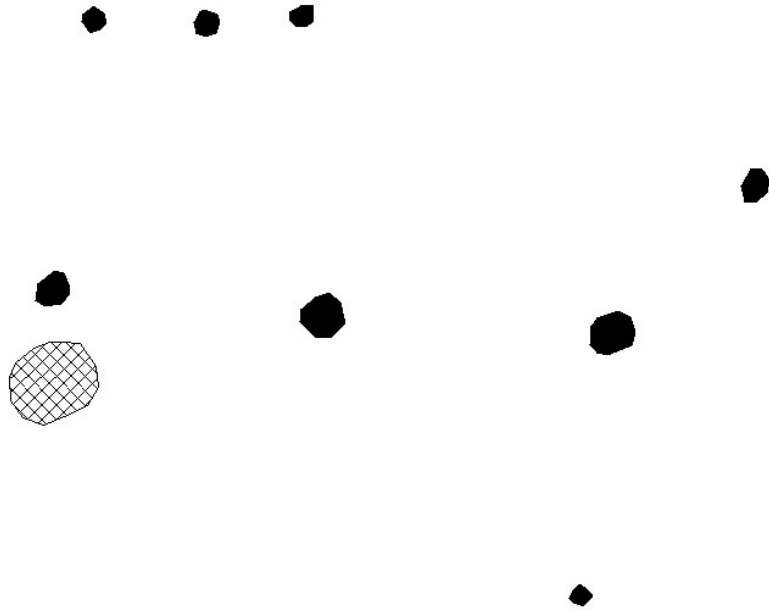
Dikeveien 5 291











Kjenne 2 120






Kjenne 3 121




Kjenne 4 122










Kjølberg hus 6 209



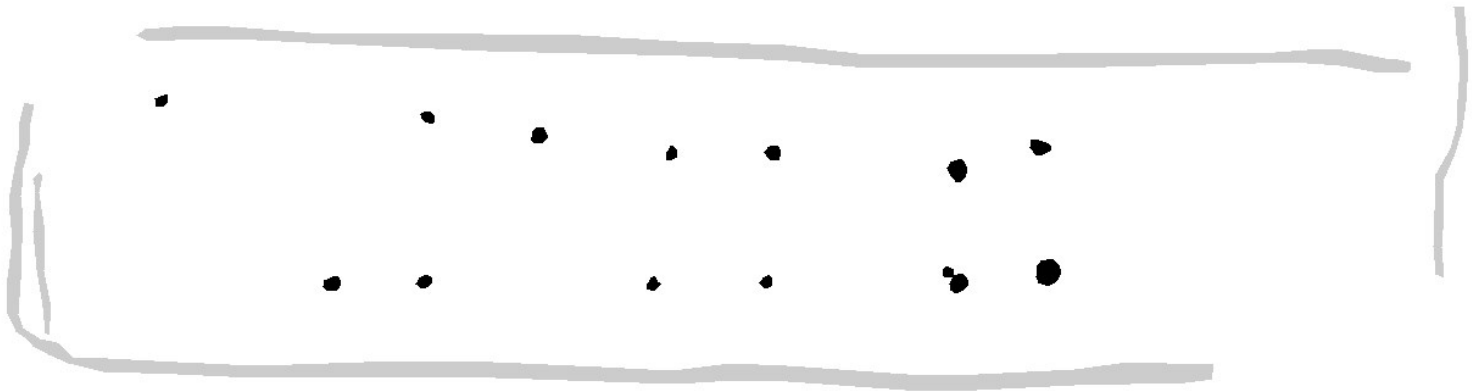
Molteberg, mulig firestolpershus 114



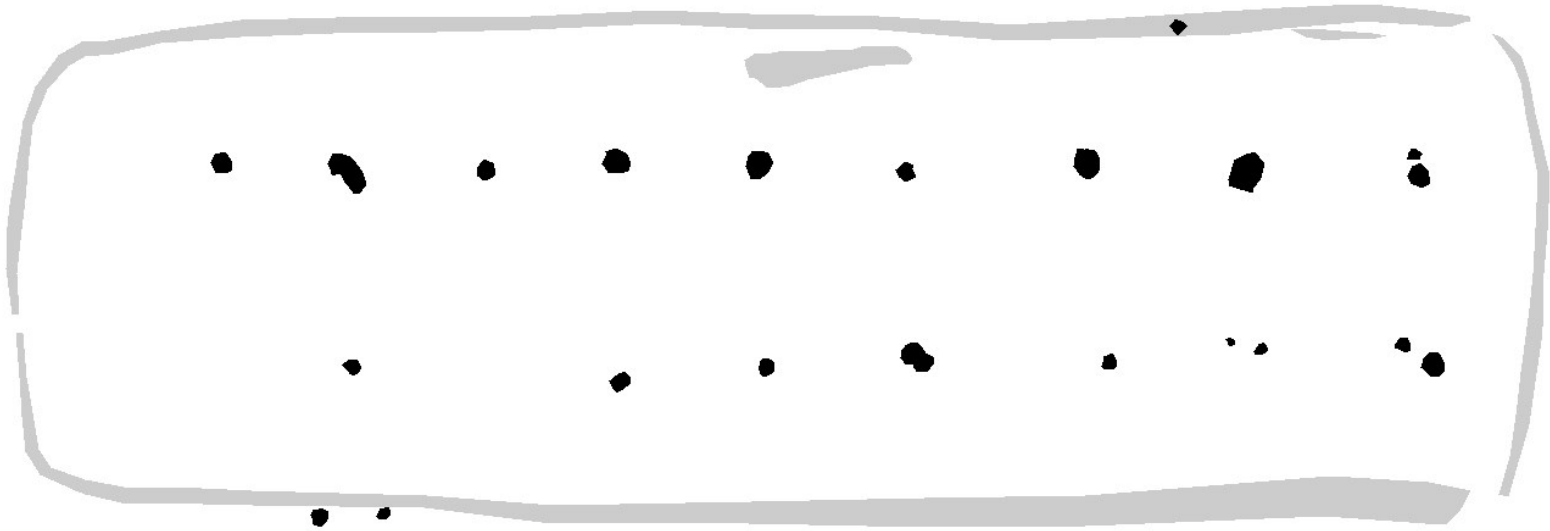
0 3,5 Meter

A horizontal scale bar with vertical end caps. The number '0' is at the left end and '3,5 Meter' is at the right end.



Nøkleby Hus 1 156





0 9 Meter



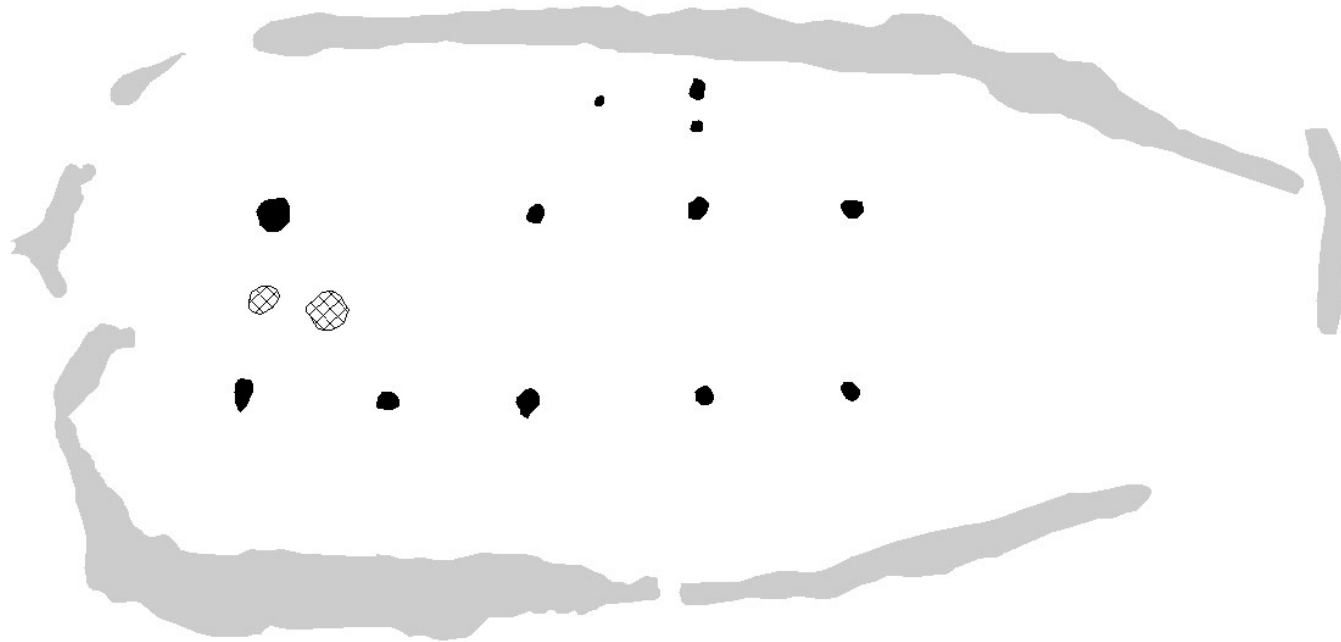




Valle firestolpers 172





Årum øvre, hus 1 92




0 5 Meter

Melleby hus 1 310




Melleby hus 2 311



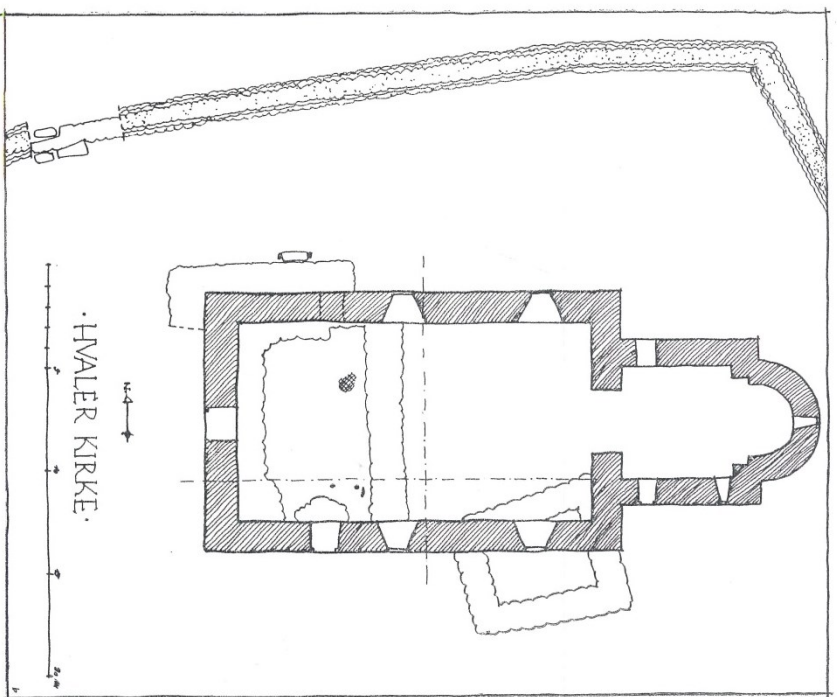
0 5 Meter

Riggesum hus 1 312




0 5 Meter



Hvaler kirke 222. Etter Johansen 1955



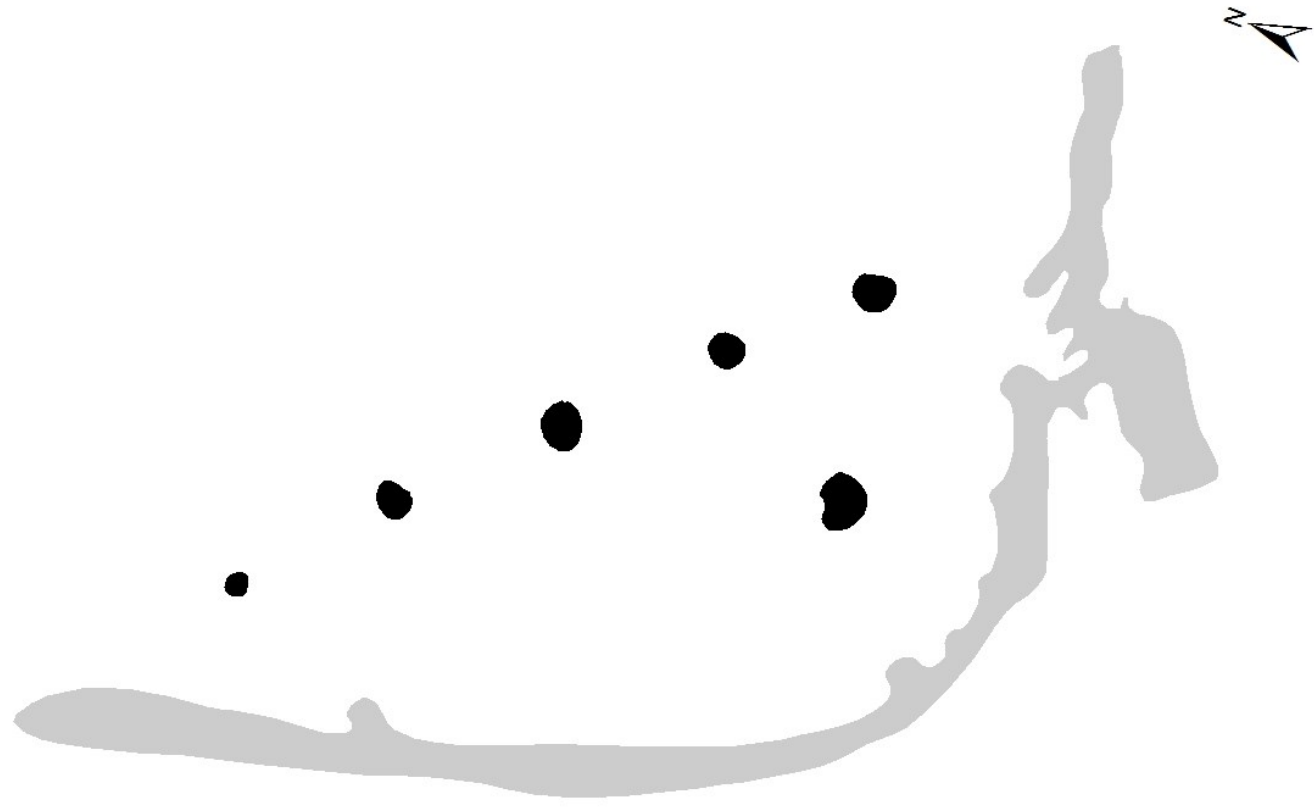
Grunnplan av Hvaler kirke med de to underliggende husanleggene. I det vestre ser vi plasser for ildstedet og stolpehull. De siste ligger nær sønveggen. Rette, stippled linjer viser hovedprofilene. I det nedreste hjørnet til venstre finner vi gjennombruddet i kirkegrdsgjerdet med den fremgravede delen av den gamle muren i bunnen.



Gonsgrinda Hus 1 160





Rør hus 1 326




0 4 Meter



Rør hus 2 327



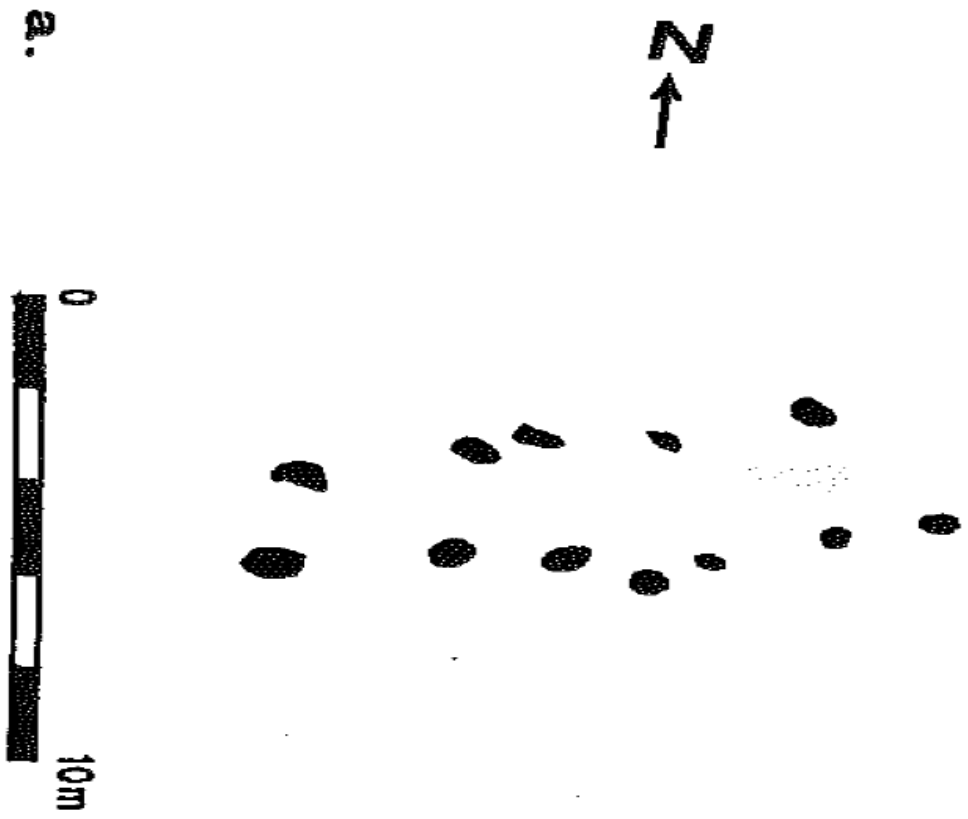
Rør hus 3 328




Rør hus 4 329





Rør hus 5 330. Etter Berg 1997c:fig.





Rør hus 6 331. Etter Berg 1997c:fig. 28.





Borge vestre, hus 1 56





Borge vestre, hus 10 39





Borge vestre, hus 2 (A) 90





Borge vestre, hus 4 27

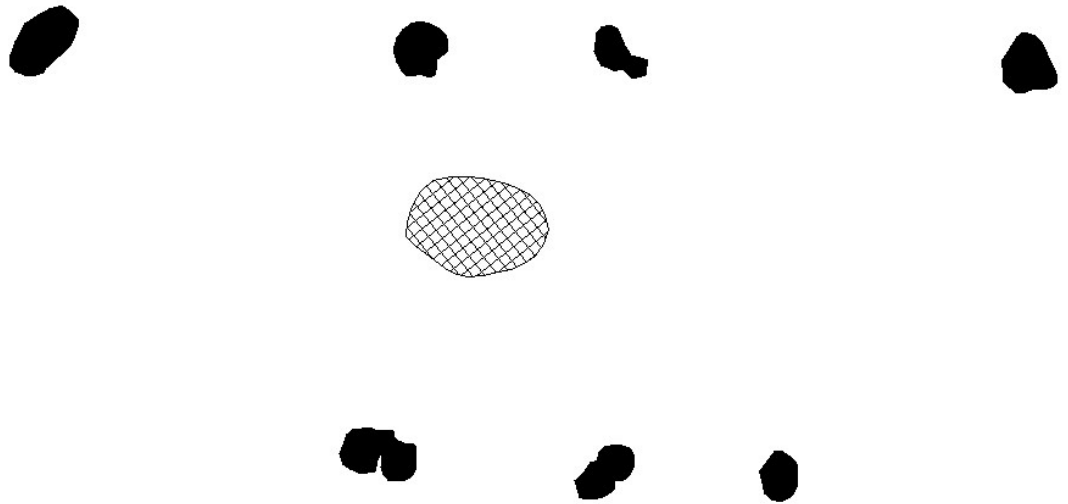




Borge vestre, hus 5(A) 38





Borge vestre, hus 7 25





0 5 Meter

A horizontal scale bar with vertical end caps. The number '0' is at the left end and '5 Meter' is at the right end.


Borge vestre, hus 8 26

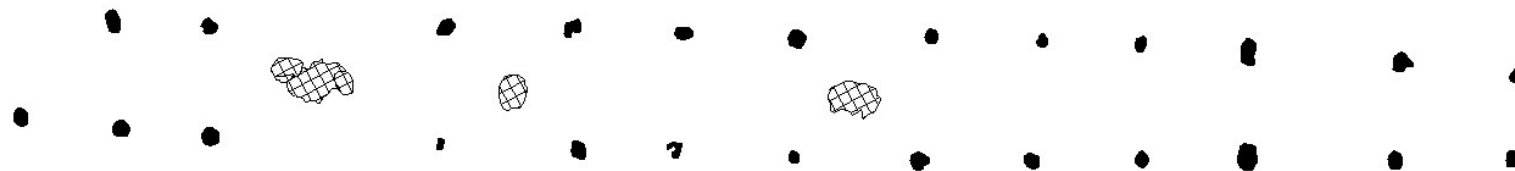



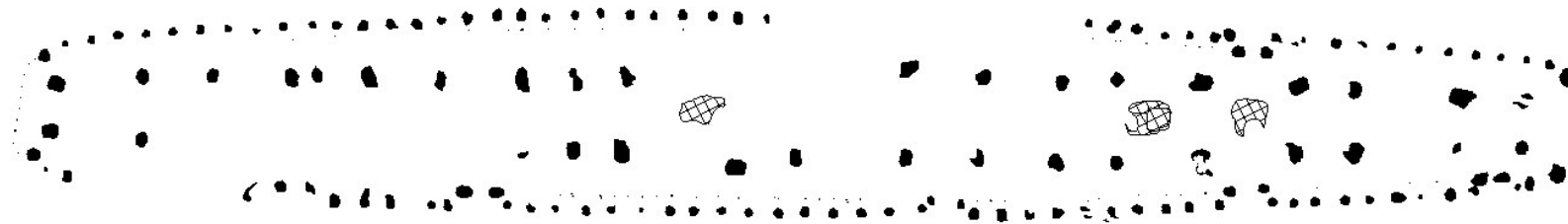
Borge vestre, hus 9 11





Lundeby, hus 1 15




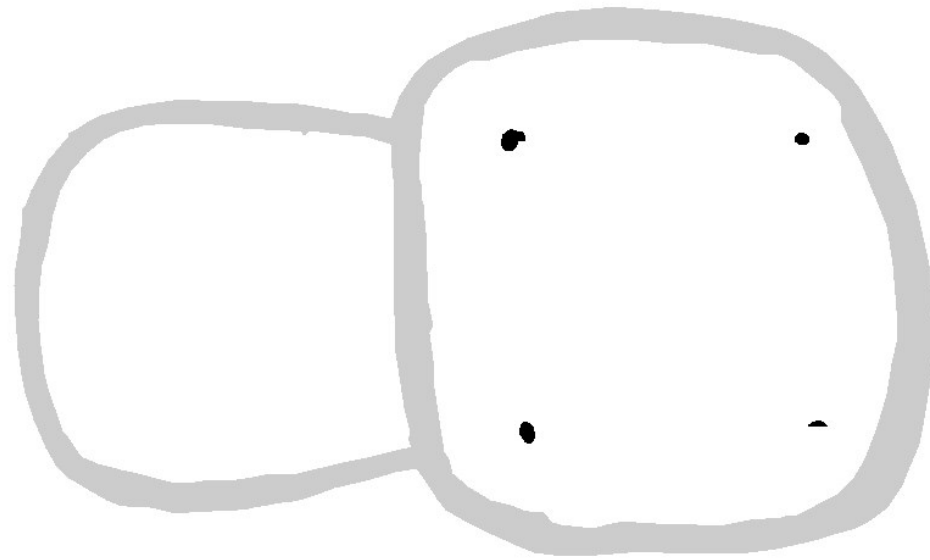





Missingen, hus 3 41




Missingen, hus 4 88






0 4 Meter

Missingen, hus 6 18





0 5 Meter









Borgenhaugen Hus 1 78














Borgenhaugen Hus 2 74




Borgenhaugen Hus 3 22





Borgenhaugen Hus 4 33



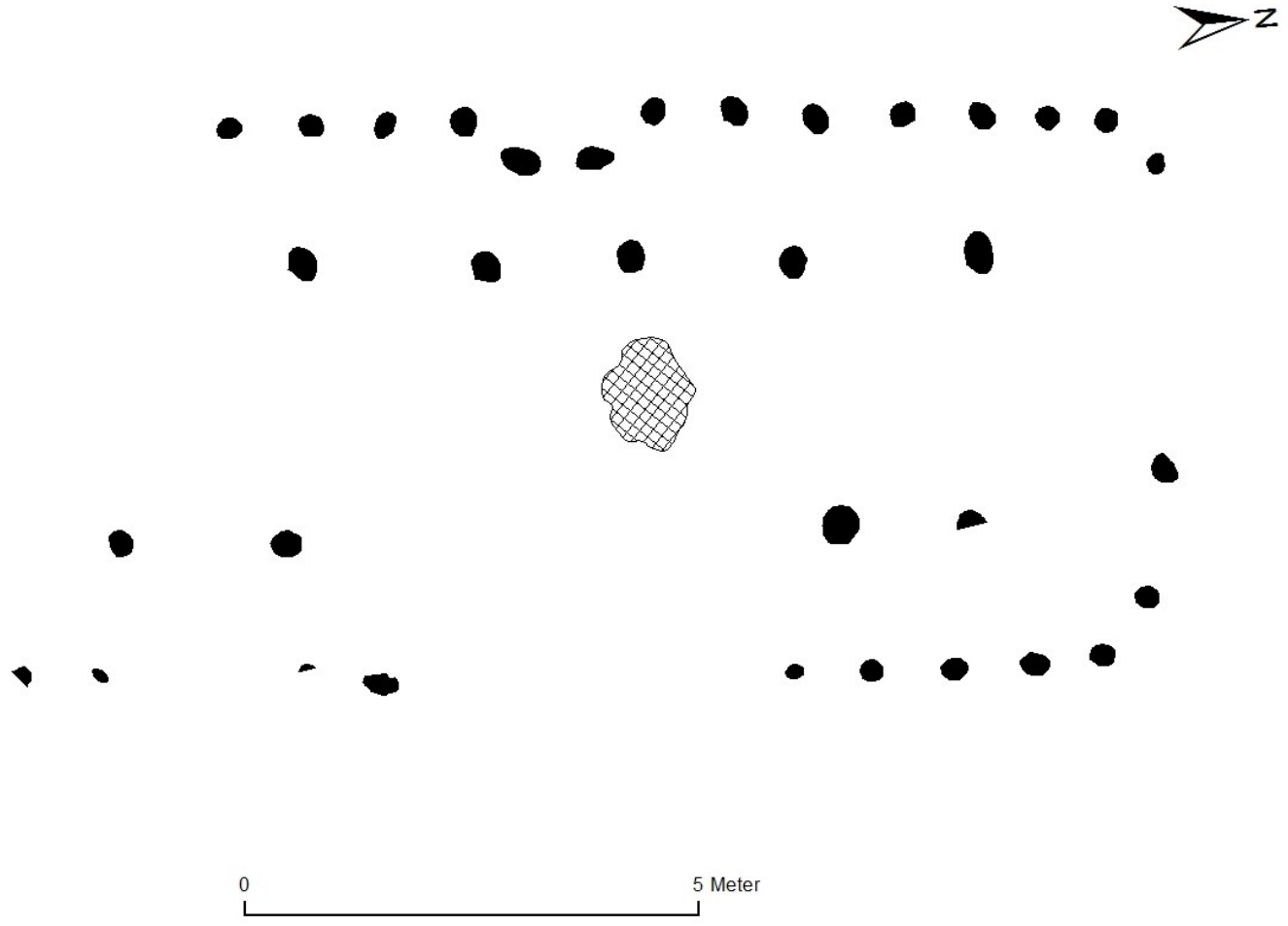
Borgenhaugen Hus 5 32





Borgenhaugen Hus 8 93




Borgenhaugen Hus 9 77



Bustgård (lok. 32), hus 1 94



Bustgård (lok. 33), hus 1 100



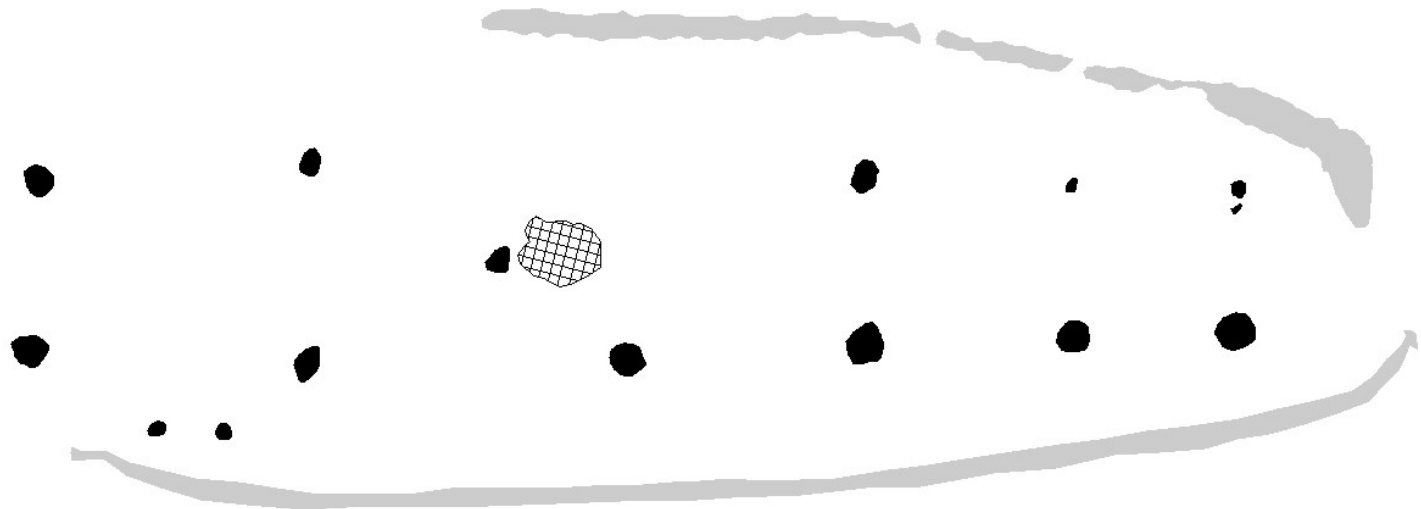
0 10 Meter

Bustgård (Lok. 33), hus 2 97



0 8 Meter

Bustgård (Lok. 33), hus 3 101



0 8 Meter



Bustgård (lok. 33), mindre bygning 112




0 4 Meter

A horizontal scale bar with vertical end caps. The number '0' is at the left end and '4 Meter' is at the right end.

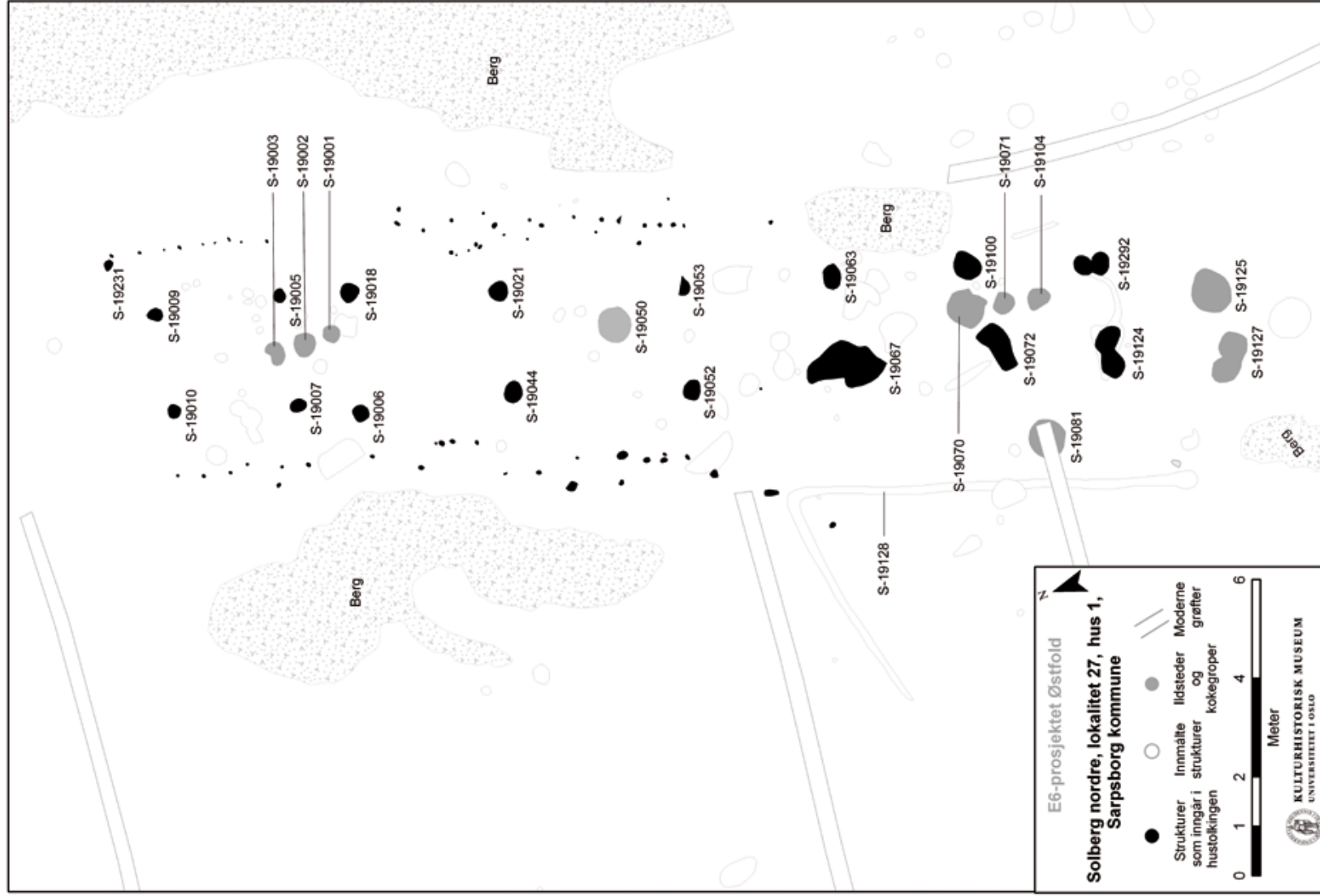
Bustgård (lok. 33), mulig halvtakshus 53





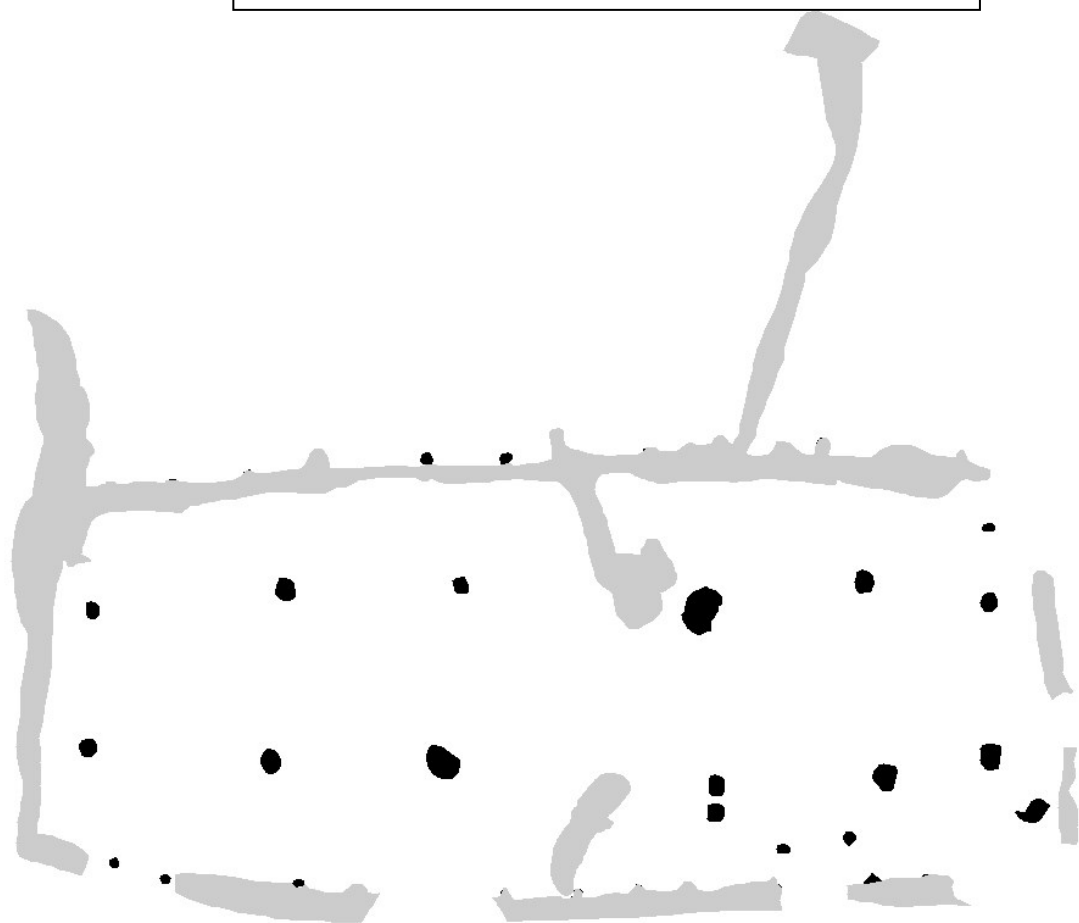
Opstad 203








Store Tune 201





0 7 Meter


Fagerli hus 1 339



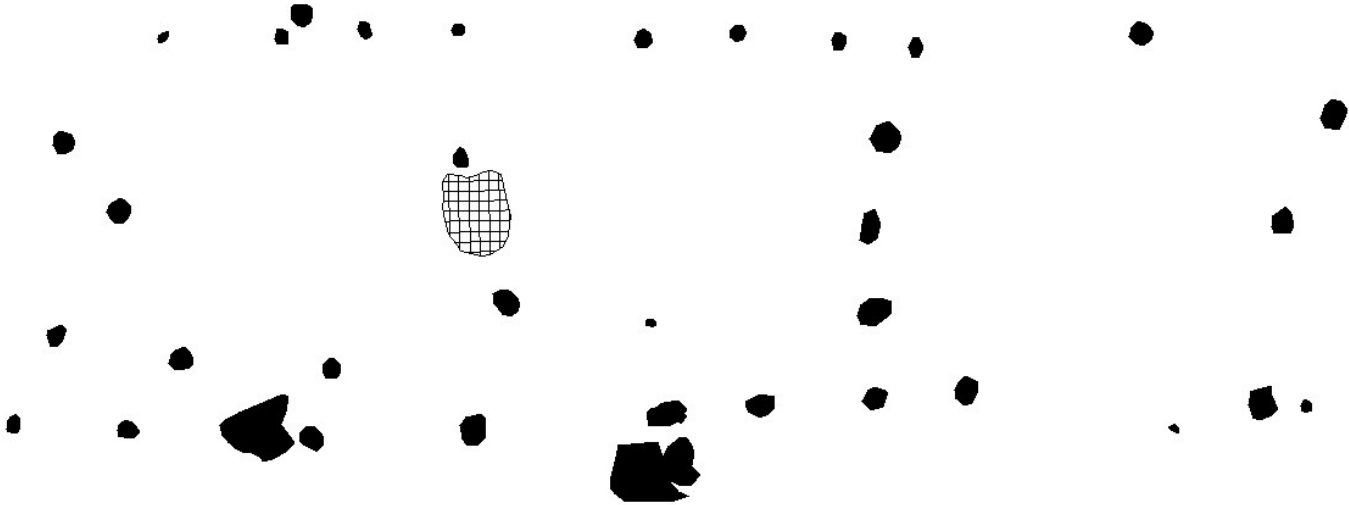
Fagerli hus 2 340




Molle hus 6 332




Molle hus 7 333




Molle hus 8 334



Skøyen hus 1 335





Skøyen hus 2 336





0 8 Meter

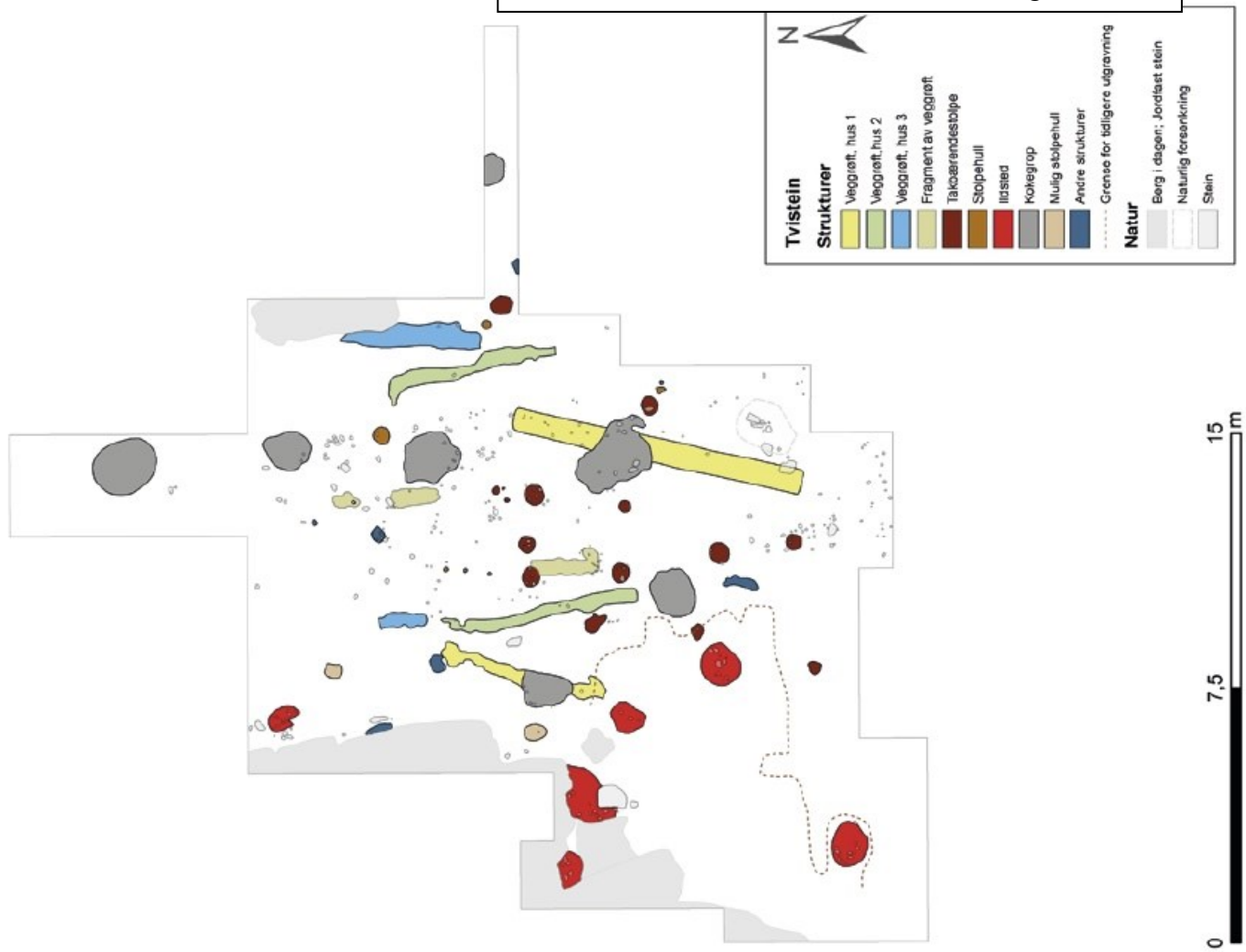
Skøyen hus 3 337



Skøyen hus 4 338



Tviststein 204. Etter Mikkelsen 2015:fig. 6



Vedlegg 5. Litteratur – publiserte arbeider eller rapporter fra utgravingene

Ballin, Torben Bjarke

1998 *Oslofjordforbindelsen arkæologiske undersøgelser ved Drøbaksundet*. Varia, vol. 48. Universitetets oldsaksamling, Oslo.

Berg, Evy

1997a *Jarlsberg gnr. 51 bnr. 1. Modernisering av vestfoldbanen. Parsell 7.1 Barkåker-Tønsberg, Tønsberg K. Vestfold*. Upublisert utgravningsrapport, topografisk arkiv, Kulturhistorisk museum, Oslo.

1997b *Søndre Eikeberg gnr. 7 bnr. 1. Modernisering av vestfoldbanen. Parsell 7.1 Barkåker-Tønsberg, Tønsberg K. Vestfold*. Upublisert utgravningsrapport, topografisk arkiv, Kulturhistorisk museum, Oslo.

1997c *Gård og grav på Rør i Rygge, Østfold. Dobbeltsporprosjektet arkeologiske undersøkelser 1994-1996*. Varia, vol. 47. Universitetets oldsaksamling, Oslo.

1998 *Innberetning til topografisk arkiv. Reguleringsplan for Hedrum kirke/Hedrum prestegård. Utvidelse av kirkegård. Larvik K Vestfold*. Upublisert utgravningsrapport, topografisk arkiv, Kulturhistorisk museum, Oslo.

Berge, Sara Langvik

2010 *Rapport arkeologisk utgravning bosetningsspor og kokegroper Finstad nordre 137/1 Ski K. Akershus*. Upublisert utgravningsrapport, topografisk arkiv, Kulturhistorisk museum, Oslo.

2014. *Rapport arkeologisk utgravning. Langhus og kokegropfelt fra eldre jernalder Huseby nordre 29/4 Oslo K. Oslo*. Upublisert utgravningsrapport, topografisk arkiv, Kulturhistorisk museum, Oslo.

Berge, Sara Langvik, Kathryn Etta Sæther og Bjarne Gaut

2013 *Rapport arkeologisk utgravning Bosetningsspor Grinden av Gon 9/2 Rygge K. Østfold*. Upublisert utgravningsrapport, topografisk arkiv, Kulturhistorisk museum, Oslo.

Bergstøl, Jostein

1997 *Fangstfolk og bønder i Østerdalen: rapport fra Rødsmaprosjektets delprosjekt "marginal bosetning"*. Varia, vol. 42. Oldsaksamlingen, Oslo.

Bukkemoen, Grethe

2006 *Rapport arkeologisk utgravning Bosetningsspor; hus og kokegroper. Gimsøy 300/4073, Skien K. Telemark*. Upublisert utgravningsrapport, topografisk arkiv, Kulturhistorisk museum, Oslo

2011 *Rapport arkeologisk utgravning Langhus og gårdstun fra førromersk jernalder Askim prestegård, 99/1 Askim K., Østfold*. Upublisert utgravningsrapport, topografisk arkiv, Kulturhistorisk museum, Oslo.

2012 *Rapport arkeologisk utgravning Rv2 Glåmdalen delrapport 1. Leikvang, Lok. 2: Bosetningsspor; hus, kokegroper, graver og grøfter fra eldre og yngre jernalder. Leikvang, 14/2 Sør-Odal K. Hedmark*. Upublisert utgravningsrapport, topografisk arkiv, Kulturhistorisk museum, Oslo.

Bukkemoen, Grethe Bjørkan og Margrete Figenschou Simonsen

2007 *Rapport arkeologisk utgravning Hus, smie/reduksjonsovn, kokegroper/ildsteder, groper og kulturlag Svarstad 118/143, 144 Sørum k Akershus*. Upublisert utgravningsrapport, topografisk arkiv, Kulturhistorisk museum, Oslo.

Bårdseth, Gro Anita

- 2006 Huset på Store Tune - og nokre betraktningar om førhistoriske hus i Østfold. I *Historien i forhistorien. Festskrift til Einar Østmo på 60-årsdagen*, redigert av Håkon Glørstad, Birgitte Skar og Dagfinn Skre, s. 273–280. Kulturhistorisk museum: Skrifter, vol. 4. Kulturhistorisk museum, Universitetet i Oslo, Oslo.
- Bårdseth, Gro Anita og Paula Utigard Sandvik
- 2007a Kapittel 7. Lundeby. Busetjings- og aktivitetsspor frå yngre bronsealder - førromersk jernalder (Lokalitet 2). I *Hus og gard langs E6 i Råde kommune. E6-prosjektet Østfold Band 1*, redigert av Gro Anita Bårdseth, s. 45–55. Varia, vol. 65. Kulturhistorisk museum, Fornminneseksjonen, Oslo.
- 2007b Kapittel 9. Missingen. Ein storgard frå romartid (Lokalitet 4 og 5). I *Hus og gard langs E6 i Råde kommune. E6-prosjektet Østfold Band 1*, redigert av Gro Anita Bårdseth, s. 123–189. Varia, vol. 65. Kulturhistorisk museum, Fornminneseksjonen, Oslo.
- 2007b Kapittel 8. Borge vestre. Gardsbusetjing frå yngre bronsealder og førromersk jernalder (Lokalitet 3 og 19). I *Hus og gard langs E6 i Råde kommune. E6-prosjektet Østfold Band 1*, redigert av Gro Anita Bårdseth, s. 57–121. Varia, vol. 65. Kulturhistorisk museum, Fornminneseksjonen, Oslo.
- Bårdseth, Gro Anita, Barbara Maria Sageidet, og Paula Utigard Sandvik
- 2007 Busetjingsspor og mogleg hall frå yngre jernalder på Bjørnstad søndre (Lokalitet 11). I *Hus, gard og graver langs E6 i Sarpsborg kommune. E6-prosjektet Østfold Band 2*, redigert av Gro Anita Bårdseth, s. 71–90. Varia, vol. 66. Kulturhistorisk museum, Fornminneseksjonen, Oslo.
- Derrick, Michael
- 2005 *Rapport arkeologiske utgravning Bosetningsspor Søndre Moer, 54/1 Ås K. Akershus*. Upublisert utgravningsrapport, topografisk arkiv, Kulturhistorisk museum, Oslo.
- Derrick, Michael og John C. Sharpe
- 2014 *Rapport arkeologisk utgravning Bosetningsspor og gravminne Melleby 45/1, Foss 44/1, Riggesum 51/1 og Jaren 46/1 Hobø K., Østfold*. Upublisert utgravningsrapport, topografisk arkiv, Kulturhistorisk museum, Oslo.
- Eggen, Inger Margrete
- 2010 *Rapport arkeologisk utgravning bosetningsspor Asak mellom, 7/1, Asak øvre, 8/1, Asak nedre, 9/1 Skedsmo K. Akershus*. Upublisert utgravningsrapport, topografisk arkiv, Kulturhistorisk museum, Oslo.
- Engh, Ann Kristin og Tina Amundsen
- 2008 *Rapport arkeologisk utgravning bosetningsspor Finstad nordre, 136/213 Ski K. Akershus*. Upublisert utgravningsrapport, topografisk arkiv, Kulturhistorisk museum, Oslo.
- Finstad, Espen
- 2009 Bygge- og ildstedskikk på landsbygda i Sørøst-Norge. I *Den tapte middelalder? Middelalderens sentrale landbebyggelse*, redigert av Jes Martens, Vibeke Vandrup Martens og Kathrine Stene, s. 111–126. Varia, vol. 71. Kulturhistorisk museum, Oslo.
- Fyllingen, Hilde
- 2008a *Rapport arkeologisk utgravning bosetningsspor fra eldre jernalder Kjenne østre 77/1 Fredrikstad K. Østfold*. Upublisert utgravningsrapport, topografisk arkiv, Kulturhistorisk museum, Oslo.

- 2008b *Rapport arkeologisk utgravning E18 Spydeberg Bosetningsspor fra jernalderen Molle østre 2/1, Molle vestre 2/2 og Skøyen 5/1 Spydeberg K. Østfold*. Upublisert utgravningsrapport, topografisk arkiv, Kulturhistorisk museum, Oslo.
- Gjerpe, Lars Erik
- 2005b *Gravfeltet på Gulli. E18-prosjektet Vestfold. Bind 1*. Varia, vol. 60. Kulturhistorisk Museum, Fornminneseksjonen, Oslo.
- 2008b Kapittel 5. Gulli 5 og 15 - Bosetningsspor, dyrkingsspor, smie og graver fra bronsealder, jernalder og middelalder. I *Hus, boplass- og dyrkningsspor. E18-prosjektet Vestfold. Bind 3*, redigert av Lars Erik Gjerpe, s. 193–222. Varia, vol. 73. Kulturhistorisk museum, Fornminneseksjonen, Oslo.
- Gjerpe, Lars Erik og Grethe Bukkemoen
- 2008 Kapittel 13. Nordby 52 - Heller med boplasspor fra nøstvet, neolitikum, bronsealder og jernalder og smieaktivitet fra middelalder. . I *Steinalderboplasser, boplasser, graver og dyrkningsspor. E18-prosjektet Vestfold. Bind 2*, redigert av Lars Erik Gjerpe, s. 199–234. Varia, vol. 72. Kulturhistorisk museum, Fornminneseksjonen, Oslo.
- Gjerpe, Lars Erik og Christian Rødsrud
- 2008 Kapittel 4. Rødbøl 19, 20 og 21 - Hus og boplasspor fra romertid, jernvinne fra middelalder og graver fra eldre jernalder. I *Hus, boplass- og dyrkningsspor. E18-prosjektet Vestfold. Bind 3*, redigert av Lars Erik Gjerpe, s. 143–193. Varia, vol. 73. Kulturhistorisk museum, Fornminneseksjonen, Oslo.
- Gjerpe, Lars Erik og Marit Østmo
- 2008 Kapittel 3. Ringdal 13 - Hus fra romertid-merovingertid og graver fra førromersk jernalder. I *Hus, boplass- og dyrkningsspor. E18-prosjektet Vestfold. Bind 3*, redigert av Lars Erik Gjerpe, s. 39–141. Varia, vol. 73. Kulturhistorisk museum, Fornminneseksjonen, Oslo.
- Gollwitzer, Martin
- 2012a Brønner, graver og bosetningsspor fra bronsealder til middelalder på Hesby (lokalitet 13). I *E18-prosjektet Vestfold. Dyrking, bosetning og graver i Stokke og Sandefjord. Bind 1*, redigert av Axel Mjærum og Lars Erik Gjerpe. Fagbokforlaget, Bergen.
- Grimsrud, Ole
- 2003 *Rapport arkeologiske utgravning sommeren 2000 Moer 54/352 Ås K Akershus*. Upublisert utgravningsrapport, topografisk arkiv, Kulturhistorisk museum, Oslo.
- Grindkåsa, Line
- 2009 Borgenhaugen - en boplass fra yngre bronsealder/førromersk jernalder. I *Arkeologiske undersøkelser 2003-2004. Katalog og artikler*, redigert av Jostein Bergstøl, s. 75–93. Varia, vol. 77. Kulturhistorisk museum, Fornminneseksjonen, Oslo.
- 2010 *Rapport fra arkeologisk utgravning av ett treskipet langhus og et kokegropfelt fra eldre jernalder Vølen 85/13 Stokke K. Vestfold*. Upublisert utgravningsrapport, topografisk arkiv, Kulturhistorisk museum, Oslo.
- 2012a Jarlsberg og Tem. Boplasspor fra romertid, folkevandringstid og tidlig merovingertid og gravfelt fra yngre jernalder (lokalitet 8, 9 og 10). I *E18-prosjektet Vestfold. Dyrking, bosetning og graver i Stokke og Sandefjord. Bind 1*, redigert av Axel Mjærum og Lars Erik Gjerpe, s. 43–105. Fagbokforlaget, Bergen.

- 2012b Bosetning fra tiden omkring kristi fødsel på Åmot øvre (lok. 11). I *E18-prosjektet Vestfold. Dyrking, bosetning og graver i Stokke og Sandefjord. Bind 1*, redigert av Axel Mjærum og Lars Erik Gjerpe, s. 229–250. Fagbokforlaget, Bergen.
- Gustafson, Lil
2016 *Møter på Veien – kultplass gjennom 1500 år. Et maktsenter på Ringerike i eldre jernalder*. Portal, Universitetet i Oslo, Kristiansand.
- Guttormsen, Torgrim
1998 *Arkeologiske undersøkelser på Nordre Moer, gårdsnr. 54, bruksnr. 350, Ås K Akershus*. Upublisert utgravningsrapport, topografisk arkiv, Kulturhistorisk museum, Oslo.
- Hansen, Liv E.
1996 *Arkeologisk undersøkelse av bosetningsspor i konflikt med Modernisering av Vestfoldbanen. Prosjekt nr. 19961006B*. Upublisert utgravningsrapport, topografisk arkiv, Kulturhistorisk museum, Oslo.
- Haraldsen, Tom
1995 Gullgubben fra Vingrom - på Frigg og Odins Hov? *Fåberg og Lillehammer Lokalhistorisk Årbok* 1995:136–146.
- Helliksen, Wenche
1997 *Gård og utmark på Romerike 1100 f.kr. - 1400 e.kr.* Varia, vol. 45. Universitetets oldsaksamling, Oslo.
- Haavaldsen, Per
1983 Virik, et gårdsanlegg fra eldre jernalder på Østlandet. *Nicolay arkeologisk tidsskrift* 41(2):37–45.
- Johansen, Erling
1955 Fortidsfunn med fremtidsvyer. Foreløpig melding om utgravningene ved Hvaler kirke. *Østfoldarv* 1954–1955:87–102.
- Karlsen, Katherine Bless, Jes Martens, Mieko Matsumoto, Espen Uleberg og Kathrine Stene
2002 *Innberetning fra de arkeologiske utgravningene på Sande søndre, 122/1, 2, og Sande nordre, 123/3, 4, Nøtterøy K. Vestfold, 18. Juni – 13. Juli 2001*. Upublisert utgravningsrapport, topografisk arkiv, Kulturhistorisk museum, Oslo.
- Kile-Vesik, Jone
2014 *Rapport arkeologisk utgravning bosetnings- og produksjonsspor Mo Oppigård, 16/2 Øyer K. Oppland*. Upublisert utgravningsrapport, topografisk arkiv, Kulturhistorisk museum, Oslo.
- Kjos, Ole
2008 *Rapport fra arkeologiske utgravninger på Hauge vestre, 735/3 og 312, Fredrikstad K. Østfold*. Upublisert utgravningsrapport, topografisk arkiv, Kulturhistorisk museum, Oslo.
- Kjos, Ole og Anne Skogsfjord
2010 *Arkeologisk utgravning Hovedvannledningsprosjektet delrapport 3 Vøien II: Bosetningsspor fra eldre jernalder Vøien, 78/1 Bærum K. Akershus*. Upublisert utgravningsrapport, topografisk arkiv, Kulturhistorisk museum, Oslo.
- Knutsen, Stig og Anne Skogsfjord
2009 *Rapport fra arkeologisk utgravning av bosetningsspor fra st.a., br.a. og j.a. Marum mellom, 137/6, Førstad store, 147/4,38 Sandefjord. Vestfold*.

Upublisert utgravningsrapport, topografisk arkiv, Kulturhistorisk museum, Oslo.

Lislerud, Anette

2005 *Rapport fra arkeologisk utgraving. Nannestad prestegård 27/1, Nannestad K. Akershus*. Upublisert utgravningsrapport, topografisk arkiv, Kulturhistorisk museum, Oslo.

Lislerud, Anette og Kathrine Stene

2007 Lille Børke - boplass fra eldre jernalder med spor etter rituelle praksiser. I *Arkeologiske undersøkelser 2001-2002 Katalog og artikler*, redigert av Ingrid Ystgård og Tom Heibreen, s. 119–134. Varia, vol. 62. Kulturhistorisk museum Fornminneseksjonen, Oslo.

Loktu, Lise og Ingar Gundersen

2016 Jernaldergårdene ved Breivegen. I *Gård og utmark i Gudbrandsdalen. Arkeologiske undersøkelser i Fron 2011–2012*, redigert av Ingar Gundersen, s. 145–165. Portal, Kristiansand.

Loktu, Lise og Line Hovd

2014 Totens første påviste jernaldergård -- Et godt bevart gårdsanlegg fra merovingertid og vikingtid. *Nicolay arkeologisk tidsskrift*: 123:67-77.

Løken, Trond

1998 Bofaste bønder eller jordbrukere på flyttefot? Hus og bosetning i bronsealderen på Opstad i Tune, Østfold, vurdert på bakgrunn av de siste 20 års bosetningsforskning. I *Fra Østfolds oldtid. Foredrag ved 25-årsjubileet for Universitetets arkeologiske stasjon Isegran*, redigert av Einar Østmo, s. 173–196. Universitetets Oldsaksamling: Skrifter, Ny rekke, nr 21. Universitetets oldsaksamling, Oslo.

Martens Jes

2007 Kjølborg søndre - en gård med kontinuitet tilbake til eldre jernalder? I *Arkeologiske undersøkelser 2001-2002 Katalog og artikler*, redigert av Ingrid Ystgård og Tom Heibreen, s. 89–109. Varia, vol. 62. Kulturhistorisk museum Fornminneseksjonen, Oslo.

Martens, Vibeke Vandrup

2006 *Rapport arkeologisk registrering Kaupangregistreringen høst 2005 Bosetningsspor og gravfelt. Bjønnes 1031/2, Kaupang søndre 1012/2, Kaupang nordre 1029/1,4,5, Lamøya 1030/1, Larvik K. Vestfold*. Upublisert utgravningsrapport, topografisk arkiv, Kulturhistorisk museum, Oslo.

Martens, Vibeke Vandrup og Ole Ivar Birkelund

2008 Lokalitet R6, Onsrud østre, Sørmoen 89/3129/1. Hus fra eldre jernalder og kokegropfelt fra bronselder-eldre jernaldergårdsanlegg fra meovingertid; tekstilproduksjon fra middelalder. I *Bebyggelse på leirjordene. Arkeologiske utgravninger langs Rv2. Rv-prosjektet Ullensaker k., Akershus*, redigert av Margrete Figenschou Simonsen og Vibeke Vandrup Martens, s. 71–90 Varia, vol. 70. Kulturhistorisk museum, Fornminneseksjonen, Oslo.

Martens, Vibeke Vandrup og Janni Schnedler Johansen

2008 Lokalitet R5, Kåstad 49/2, Nafstad 63/5. Boplass/mulige huskonstruksjoner fra yngre steinalder/bronsealder-førromersk jernalder; Kokegropfelt, hulvei og fotgrøft fra eldre jernalder. I *Bebyggelse på leirjordene. Arkeologiske utgravninger langs Rv2. Rv-prosjektet Ullensaker k., Akershus*, redigert av Margrete Figenschou Simonsen og Vibeke Vandrup Martens, s. 71–90 Varia, vol. 70. Kulturhistorisk museum, Fornminneseksjonen, Oslo.

Martens, Vibeke Vandrup og Anne Skogsfjord

- 2010 *Rapport arkeologiske utgravning gårdsbosetning fra eldre jernalder Nordre moer, 54/3 Ås K Akershus*. Upublisert utgravningsrapport, topografisk arkiv, Kulturhistorisk museum, Oslo.
- Martens, Vibeke Vandrup og Reidun Marie Aasheim
- 2008a Lokalitet R1, Ullensaker prestegård 29/1. Kokegropfelt fra eldre jernalder; gårdsanlegg fra meovingertid; tekstilproduksjon fra middelelader. I *Bebyggelse på leirjordene. Arkeologiske utgravninger langs Rv2. Rv-prosjektet Ullensaker k., Akershus, redigert av Margrete Figenschou Simonsen og Vibeke Vandrup Martens*, s. 21–38 *Varia*, vol. 70. Kulturhistorisk museum, Fornminneseksjonen, Oslo.
- 2008b Lokalitet R2, Lauten store 51/1. hus fra førromersk jernalder; dyrkingsslag fra førromersk jernalder; kokegropfelt fra eldre jernalder. I *Bebyggelse på leirjordene. Arkeologiske utgravninger langs Rv2. Rv-prosjektet Ullensaker k., Akershus, redigert av Margrete Figenschou Simonsen og Vibeke Vandrup Martens*, s. 39–53 *Varia*, vol. 70. Kulturhistorisk museum, Fornminneseksjonen, Oslo.
- Mjærum, Axel
- 2012 Boplassspor fra mellommesolitikum og bosetnings- og dyrkingsspor fra eldre jernalder på Unnerstvedt og Ragnhildrød (lokalitet 35). I *Jordbruksbosetning og graver i Tønsberg og Stokke E18-prosjektet Vestfold. Bind 2*, redigert av Lars Erik Gjerpe og Axel Mjærum, s. 19–80. Fagbokforlaget, Bergen.
- Melsom, Charlotte og Inger Marie Berg-Hansen
- 2008 *Rapport fra arkeologisk utgravning. Bosetningsspor med spor etter håndverksvirksomhet Krakerud 50/1,3, Sør-Odal K. Hedmark*. Upublisert utgravningsrapport, topografisk arkiv, Kulturhistorisk museum, Oslo.
- Meldold, Stine A.
- 2008 *Rapport arkeologisk utgravning bosetningsspor Nes, 93/17, Grue K. Hedmark*. Upublisert utgravningsrapport, topografisk arkiv, Kulturhistorisk museum, Oslo.
- Mikkelsen, Egil
- 2015 Hus fra førromersk jernalder i Østfold. Utgravninger av boplassområde på Tvistein, Skulberg i Spydeberg fra yngre bronsealder og førromersk jernalder. *Viking* 78:63–94.
- Pilø, Lars
- 2005 *Bosted - urgård - enkeltgård*. OAS, vol. 3. Institutt for Arkeologi, Kunsthistorie og Konservering, Universitetet i Oslo, Oslo.
- Reitan, Gaute
- 2010a *Rapport arkeologisk utgravning bosettingsspor (kokegroper og del av langhus) fra eldre jernalder på Foss Nordre (121/1), Sørum K. Akershus*. Upublisert utgravningsrapport, topografisk arkiv, Kulturhistorisk museum, Oslo.
- 2010b Smie på smie, hus på hus og kokegrop i kokegrop - et jernalders gårdsanlegg på Nannestad. *Nicolay arkeologisk tidsskrift* 111:65–76.
- 2011 Moi - ett jorde, én gård, mange faser? *Viking* 54:165–191.
- 2014 Vallermyrene 2. Gårdsbosetning fra bronsealder og eldre jernalder, dyrkingsspor fra eldre jernalder, mulig gravfunn fra vikingtid, samt boplassfunn fra tidligneolitikum. I *Vestfoldbaneprosjektet: arkeologiske undersøkelser i forbindelse med ny jernbane mellom Larvik og Porsgrunn. Bind 2. Seinmesolittiske, neolittiske og yngre lokaliteter i Vestfold og*

Telemark, redigert av Gaute reitan og Per Persson, s. 279–311. Portal, Kristiansand.

Risbøl, Ole

1997 Arkeologi i vegen - Om de nyere arkeologiske undersøkelsene på Engelaug og By i Løten. *Lautin*:7–23.

Røberg, Frank Halvard N.

2014 *Rapport arkeologisk utgravning bosetnings- og aktivitetsspor Bråte, 78/11, Skedsmo K Akershus*. Upublisert utgravningsrapport, topografisk arkiv, Kulturhistorisk museum, Oslo.

Rødsrud, Christian

2011 Utgravningene på Skedsmovollen. *Skytilen. Medlemsblad for Romerike historielag 2011* 28(4):4–7.

2015 *Rapport fra arkeologisk utgravning. Trollerud 82/1,2, Eidsvoll K. Akershus*. Upublisert utgravningsrapport, topografisk arkiv, Kulturhistorisk museum, Oslo.

Rønne, Ola

2008a Kapittel 6. Rødbøl 27 - Smieplass fra romertid, eldre jernalders gårdsanlegg og gravrøyser fra eldre og yngre jernalder. I *Steinalderboplasser, boplasser, graver og dyrkningsspor. E18-prosjektet Vestfold. Bind 2*, redigert av Lars Erik Gjerpe, s. 61–128. *Varia*, vol. 72. Kulturhistorisk museum, Fornminneseksjonen, Oslo.

2008b Kapittel 12. Seierstad 22 - Spor etter hus fra førromersk jernalder, utpløyde gravhauger, ildsteder og kokegroper. I *Hus, boplass- og dyrkningsspor. E18-prosjektet Vestfold. Bind 3*, redigert av Lars Erik Gjerpe, s. 299–314. *Varia*, vol. 73. Kulturhistorisk museum, Fornminneseksjonen, Oslo.

2008c Kapittel 11. Skinnmo 47 - Firestolperskonstruksjon, grav fra merovingertid, brønn fra middelalder, kokegroper og ovn fra jernalder. I *Hus, boplass- og dyrkningsspor. E18-prosjektet Vestfold. Bind 3*, redigert av Lars Erik Gjerpe, s. 277–298. *Varia*, vol. 73. Kulturhistorisk museum, Fornminneseksjonen, Oslo.

Samdal, Magne og Susanne Pettersson

2008 Kapittel 10. Bommestad 5 - Boplassfunn fra bronsealder til middelalder. I *Hus, boplass- og dyrkningsspor. E18-prosjektet Vestfold. Bind 3*, redigert av Lars Erik Gjerpe, s. 269–276. *Varia*, vol. 73. Kulturhistorisk museum, Fornminneseksjonen, Oslo.

Samdal, Magne og Mari Østmo

2008b Kapittel 6. Elgesem 46 - Hus fra romertid-folkevandringstid og boplasspor og fotgrøfter fra jern jernalder. I *Hus, boplass- og dyrkningsspor. E18-prosjektet Vestfold. Bind 3*, redigert av Lars Erik Gjerpe, s. 299–314. *Varia*, vol. 73. Kulturhistorisk museum, Fornminneseksjonen, Oslo.

Simonsen, Margarete Figenschou og Ole Christian Lønaas

2001 *Arkeologisk undersøkelse. Evje Golfbane, Evje 38/1, Rygge K. Østfold*. Upublisert utgravningsrapport, topografisk arkiv, Kulturhistorisk museum, Oslo.

Skre, Dagfinn

1985 *Innberetning om den arkeologiske delen av de bygningsarkeologiske undersøkelsene Ringebu stavkirke 1980-1981*. Upublisert rapport, Riksantikvarens arkiv.

1998 *Herredømmet : bosetning og besittelse på Romerike 200-1350 e. Kr.* *Acta humaniora*, vol. 32. Universitetsforlaget, Oslo.

- 2007 Excavations of the Hall at Huseby. I *Kaupang in Skiringssal*, redigert av Dagfinn Skre, s. 223–247. Kaupang Excavation Project Publication Series, vol. 1. Norske Oldfunn, vol. XXII. Aarhus University press, Aarhus.
- Skogsfjord, Anne
- 2010 *Rapport fra arkeologisk utgravning av boplassfunn Kongerød, 221/77,233 Skien K. Telemark*. Upublisert utgravningsrapport, topografisk arkiv, Kulturhistorisk museum, Oslo.
- Skogstrand, Lisbeth
- 2009 *Rapport arkeologisk utgravning gårdsanlegg/bosetningsspor fra eldre jernalder. Borgen 30/1 Sørums K. Akershus*. Upublisert rapport i Kulturhistorisk museums arkiv. Upublisert utgravningsrapport, topografisk arkiv, Kulturhistorisk museum, Oslo.
- Solberg, Annette
- 2011 *Rapport arkeologisk utgravning. Boplasser med hus fra førromersk jernalder (R1) samt folkevandringstid og middelalder (R2). Eidsberg K. Østfold*. Upublisert utgravningsrapport, topografisk arkiv, Kulturhistorisk museum, Oslo.
- Stene, Kathrine
- 1999 *Rapport arkeologisk undersøkelse av boplassspor Huseby under Sørums prestegård 32/4 Sørums K. Akershus*. Upublisert utgravningsrapport, topografisk arkiv, Kulturhistorisk museum, Oslo.
- in prep Rapport arkeologisk utgraving Utvidelse av Slagen kirkegård, Slagen nordre 100/5.
- Sæther, Kathryn Etta
- 2010 *Rapport arkeologisk utgravning boplass og kokegropfelt fra romertid. Brustad av Bundli, 19/1 Hurdal K. Akershus*. Upublisert utgravningsrapport, topografisk arkiv, Kulturhistorisk museum, Oslo.
- 2011 *Rapport arkeologisk utgravning bosetting og produksjonsspor Glemmen vestre og Nøkleby vestre gnr. 202/203 BNR 11/120,391 Fredrikstad K Østfold*. Upublisert utgravningsrapport, topografisk arkiv, Kulturhistorisk museum, Oslo.
- 2012 *Rapport arkeologisk utgravning bosetningsspor og mulig produksjonsanlegg Skedsmo nordre og søndre av Høland prestegård gnr. 34/37,5 Aurskog-Høland K. Akershus*. Upublisert utgravningsrapport, topografisk arkiv, Kulturhistorisk museum, Oslo.
- 2012 *Rapport arkeologisk utgravning boplass. Skjersaaker øvre/Fagerli, 40/7 Spydeberg K. Østfold*. Upublisert utgravningsrapport, topografisk arkiv, Kulturhistorisk museum, Oslo.
- 2014 *Rapport arkeologisk utgravning Bosetningsspor, kullgrop og smie fra nyere tid. Børke nordre/søndre 32, 34/1,2,5, Vigstein 35/1,7 og Krabberudseter 33/1 Nannestad K. Akershus*. Upublisert utgravningsrapport, topografisk arkiv, Kulturhistorisk museum, Oslo.
- Sæther, Kathryn Etta og Jes Martens
- 2012 *Rapport arkeologisk utgravning av bosetningsspor fra yngre romertid og folkevandringstid. Valle søndre, 729/11, Fredrikstad K Østfold*. Upublisert utgravningsrapport, topografisk arkiv, Kulturhistorisk museum, Oslo.
- Thorkildsen, Solveig
- U.Å. Rapport Arkeologisk registrering Trosterudveien 10, gnr 41 bnr 98 Oslo kommune Saksnummer: 10/451. Upublisert registreringsrapport, Byantikvaren, Oslo
- Tollnes, Roar

- 1973 Hustuft på søndre Rauland i Nummedal. *Nicolay arkeologisk tidsskrift* 13:3–6.
- Uleberg, Espen
- 1990a En gård fra eldre jernalder i Akershus. *Nicolay arkeologisk tidsskrift* 54(2):48–54.
- 1990b Korsegården - boplass og gravplass fra eldre jernalder. *Follominne. Årbok for Follo historie- og museumslag*:195–204.
- Vikshåland, Leif Håvard
- 2007 Kapittel 12 Bustgård. Et treskipet hus fra romertid (Lokalitet 36). I *Hus og gard langs E6 i Fredrikstad og Sarpsborg kommunar. E6-prosjektet Østfold Band 3*, redigert av Gro Anita Bårdseth, s. 143–155. Varia, vol. 67. Kulturhistorisk museum, Fornminneseksjonen, Oslo.
- Vikshåland, Leif Håvard, og Paula Utigard Sandvik
- 2007a Kapittel 2 Årum nedre og øvre. Hus, boplasspor og skålgroper fra bronsealder og eldre jernalder (Lokalitet 18, 21 og 56).). I *Hus og gard langs E6 i Fredrikstad og Sarpsborg kommunar. E6-prosjektet Østfold Band 3*, redigert av Gro Anita Bårdseth, s. 5–19. Varia, vol. 67. Kulturhistorisk museum, Fornminneseksjonen, Oslo.
- 2007b Kapittel 10. Bustgård. Hus og bosetningsspor fra eldre jernalder (Lokalitet 32). I *Hus og gard langs E6 i Fredrikstad og Sarpsborg kommunar. E6-prosjektet Østfold Band 3*, redigert av Gro Anita Bårdseth, s. 91–99. Varia, vol. 67. Kulturhistorisk museum, Fornminneseksjonen, Oslo.
- 2007c Kapittel 9 Solberg nordre. Hus fra førromer sk jernalder (lokalitet 28). I *Hus og gard langs E6 i Fredrikstad og Sarpsborg kommunar. E6-prosjektet Østfold Band 3*, redigert av Gro Anita Bårdseth, s. 81–90. Varia, vol. 67. Kulturhistorisk museum, Fornminneseksjonen, Oslo.
- 2007d Kapittel 6. Molteberg nordre. Øks av bronse fra eldre bronsealder. Rydningsrøyser og aktivitetsspor fra jernalder (lokalitet 24 og 25)). I *Hus og gard langs E6 i Fredrikstad og Sarpsborg kommunar. E6-prosjektet Østfold Band 3*, redigert av Gro Anita Bårdseth, s. 45–52. Varia, vol. 67. Kulturhistorisk museum, Fornminneseksjonen, Oslo.
- Vikshåland, Leif Håvard, Barbara Sageidet og Paula Utigard Sandvik
- 2007a Kapittel 11. Bustgård. Neolittisk kulturlag, helleristninger fra bronsealder og hus fra eldre jernalder (Lokalitet 33). I *Hus og gard langs E6 i Fredrikstad og Sarpsborg kommunar. E6-prosjektet Østfold Band 3*, redigert av Gro Anita Bårdseth, s. 101–141. Varia, vol. 67. Kulturhistorisk museum, Fornminneseksjonen, Oslo.
- 2007b Kapittel 8 Solberg nordre. Helleristninger og boplasspor fra bronsealder og Eldre jernalder (lokalitet 27). I *Hus og gard langs E6 i Fredrikstad og Sarpsborg kommunar. E6-prosjektet Østfold Band 3*, redigert av Gro Anita Bårdseth, s. 57–80. Varia, vol. 67. Kulturhistorisk museum, Fornminneseksjonen, Oslo.
- Villumsen, Tina
- 2016 Jernaldergården på Grytting. I *Gård og utmark i Gudbrandsdalen. Arekeologiske undersøkelser i Fron 2011–2012*, redigert av Ingar Gundersen, s. 145–165. Portal, Kristiansand.
- Wenn, Camilla Cecilia
- 2012 *Rapport arkeologisk utgravning bosetningsspor, produksjonsområde og dyrkingsspor fra neolitikum til folkevandringstid Bratsberg, 63/69, 244 Skien*

K. Telemark. Upublisert utgravningsrapport, topografisk arkiv,
Kulturhistorisk museum, Oslo.

